

Лета земли Кокшаново- Каншел

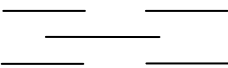
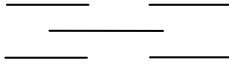


На основании печатных источников о маршрутах миграции древнейших предков чувашей – савиров и болгар – можно проследить следующее.

В течение тысячелетий с изменением климатических условий на земле люди периодически переселялись на новые места. Из Африки расселялись по всему свету – Ближний Восток, Средняя и Центральная Азия, Южная Сибирь, Северный Кавказ, Северное Причерноморье, Приазовье, Среднее Приволжье и Прикамье.

В 450-500 гг. савирские племена под натиском псевдосавир передвинулись к югу вдоль западного берега Каспийского моря. 575-737 годы – это период бурных событий между хазарами, савирами, арабами. В это же время основная масса савир (сувар) вместе с другими племенами ушли на север вдоль реки Волга и поселились в Среднем Поволжье. Вместе с суvarами и племенем семендер и племена себендер пришли с юга, что хорошо прослеживается в именах чувашей.

В Среднем Поволжье сложился территориальный союз тюркоязычных и финноязычных племен. Чувашская народность сформировалась путем смешивания болгар с суvarами, финно-угорского, в частности, и марийского населения. Среди языческих имен чувашей находим – Семендер, Сармендей, Савалдей. Поскольку чувашаи сложились в результате слияния различных племен и народов в разные исторические эпохи, то и язык их вобрал в себя многое из их языков, а также из языков соседних народов (китайцев), с которыми они имели общие границы по маршруту своих миграций и месту проживания в разные периоды. В чувашском языке сохранились шумерские, древнекитайские, древнеармянские, хуннские слова. Китайские иероглифы обозначают не звуки, а понятия. Китайцы произносили их в каждой местности. Есть документальное объяснение названия нашей деревни. Если сравнить чувашские родовые знаки с древнекитайскими иероглифами, то можно сделать вывод. Например, название селения состоит из двух частей

(слов): «канн-шел» в современном виде. Сравним чувашские родовые знаки с древнекитайскими иероглифами тех времен.

Чув. тамга	Древнекитайский иероглиф	Их значение
		Кань – вода (шив)
		Жень – человек (сын)

Звучит как «канжень», т.е. человек у воды (реки). По-современному Каншел.

Топографическое положение деревни в полной мере оправдывает это название. Неспешно несет свои воды полноводная когда-то река с изобилием рыб всех видов. Местность с двух сторон ограничена речушками, тогда тоже полноводными, как сама река, и впадающие в пойму как естественные рубежи защиты. Название реки образовалось от слова «пуля» – рыба, по-современному Пала – Була.

При первом появлении наших дальних предков в данной местности они увидели полноводную реку с изобилием рыб и представили самих себя у воды. Поселение получило свое название «Канжель». Можно предположить, что все это было около 1000-1200 гг.

Можно прибегнуть к размышлению и предположить временную связь образования Тигашевского городища и поселения Канжень. В 9-10 вв. союз племен перерастает в раннефеодальное государство – Волжская Булгария. В среднем течении р. Булы образовалось феодальное княжество-замок Тигашевское городище. Городище располагалось на торговом пути из Киева в Волжскую Булгарию. Этот путь шел по р. Ока, и отрезок пути проходил по р. Буле. Рядом с городищем находился ряд редких поселений, возникших раньше и одновременно с замком. Возможно, одно из поселений и есть Канжель.

Монголо-татарское нашествие 12 в. нарушило спокойную жизнь. Начался разгром ряда городов и сел. Местное население начало перемещение в северную часть современной Чувашии. Однако часть населения оставалась на месте, в том числе часть жителей населения Канжень, т.к. местность была труднодоступная.

Переломным моментом стала вторая половина 14 в., когда начался распад Золотой Орды. Участились набеги кочевых орд. Оставшееся население, спасаясь от набегов, тоже переселялось на север, в лесные районы. Южные районы превратились в «дикое поле». Но земли использовали наездами от случая к случаю.

Переселение чувашей в южные районы происходило в течение периода с 12 в. до начала 18 в., когда русские княжества освободились от монголо-татарского ига и объединили большинство земель в единое Русское государство. Началось строительство Сибирской укрепленной линии для защиты населения от нападения нагайских орд и кочевых племен.

Территория начала заселяться переселенцами у северных уездов Кокшайского, Цивильского и др. Большинство селений носят название материнских деревень, откуда вышли переселенцы с добавлением к ним: «Новое», «Полевое» и т.д.

Название нашей деревни сохранилось, т.к. вернулись на то же место наследники, где их прапрадеды жили с давних времен первоначально. Сохранили и название селения. Ранее временами они наездами навещали эти места для сбора меда (бортничество). Так из поколения в поколение передавали связь с местом нахождения поселения.

Нет сведений о времени возникновения нашей деревни в точном выражении. В данных рассуждениях мы вынуждены много домысливать. Это до монгольской эпохи 1100-1150 годы, после монгольской эпохи 1500-1550 годы окончательного заселения.

От русского названия деревни Кокшаново можно определить место их проживания временно. Название деревни Кокшаново состоит из двух Слов

«Кокша» и «новое». От слова Кокшайск – «Кокша», новое село – Кокшаново, т.е. переселенцы проживали временно около этого селения.

Отсутствие приставок в чувашском названии деревни. Каншел указывает, что название чисто чувашское с китайским акцентом.

По архивным сведениям, указывающим даты возникновения соседних поселений – это периоды 1560-1650 годы и после этих дат. Но нет сведений по деревне Каншел. Нет письменных источников, документальных росписей, археологических раскопок. Только они могут рассказать нам о жизни древних предков минувших эпох.

Из всех исторических источников, с которыми мне приходилось знакомиться, первое упоминание названия дер. Кокшаново имеется в материалах Вотчинского архива по Симбирскому уезду в форме сводки кабальных займов, прошедших через судебный иск уездных судов в 1692 году: «Чуваш Савалдей Семернеев из д. Кокшаново дал займы чувашину Емеле Емееву из д. Байдаряковы 5 руб., а тот не возвращает».

По рассказам старожилы дер. Каншел образовалась от переселенцев дер. Синьял, расположенной к югу поселения Каншел, имели общее кладбище долгое время.

По сведениям из книги Н. Баженова «Статистическое описание соборов, монастырей, церквей Симбирской епархии» 1900 года издания, установлено, что д. Синьял (Шаймурзино) относилось к приходу с. Торханы, расположенного между речками Кокшановы (Каншел сырми) и речки Мазар (Мазар сырми). Речка Кокшановская – одна из притоков, в давние времена полноводной р. Булы, по-современному – Тип сырми (Харвар).

По историческим данным поселение Шаймурзино (Съньял) возникло в 1690 году, основано сотником из д. Сундырь (ныне село Тарханы) Шаймурзой Шатреевым. Указанные сведения не дают конкретной даты образования д. Каншел и о ее первых переселенцах. Составленное и изученное по периодам жизни древа жизни Ермошкиных до шестого поколения дают примерную дату окончательного переселения на постоянное

место жительства на территорию древних предков. Это 1500 год (начало 16 века).

Главное занятие жителей – хлебопашество, скотоводство, пчеловодство, мельничество. Занимались плетением и продажей лаптей и корзин. Летом жители отлучались для работы на сторону, занимались этим в свободное от работы время. Зимой женщины рукодельничали.

Итоги работы с историческими документами в залах Государственного исторического архива Чувашской Республики, в котором сосредоточены документы за период с 1639 г. по 2001 г, письменные обращения в Государственный архив Ульяновской области, в Российский Государственный архив древних актов (РГАДА), посещение научной библиотеки и архива Чувашского Государственного института гуманитарных наук дали некоторые сведения – это:

- 1) название деревни Каншел и Кокшаново;
- 2) предполагаемая дата (двойная) образования деревни;
- 3) дата первого упоминания названия деревни;
- 4) продолжение поиска исторических дат).

Недостающие сведения можно найти в исторических документах методом упорной и непосредственной работы в залах РГАДА (г. Москва), где хранятся документы за самый ранний период истории России, в основном с X в. и до конца XVIII века (1800 г.), и Полное географическое описание нашего Отечества Т.6 Спб 1901 г., а также Полное собрание русских летописей (ПСРЛ) г. Спб.

Для поиска имен первых поселенцев необходимы сведения из древа жизни каждой фамилии до 5-8 поколения.

Дальнейшее продолжение поиска документальных сведений по истории дер. Каншел – Кокшаново за молодыми нашего седьмого поколения. Желаю успехов в этом деле.

Рукопись написана в несколько приемов. За описки, ошибки и прочую неграмотность надеюсь на снисхождение и скидку на возраст.

Рукопись подготовил и составил (при помощи сельчан, выходцев из деревни и научных работников архивов, уроженец дер. Каньжень – Канжень – Каншел – Кокшаново Василий Ермошкин, сын Михаила, внук Егора, правнук Гаврила, праправнук Ярмуша, так далее от поколения к поколению.

Василий Михайлович Ермошкин