

К 60.7
И 20

24766-к

В. П. ИВАНОВ

**РАССЕЛЕНИЕ
И ЧИСЛЕННОСТЬ
ЧУВАШЕЙ**

Чебоксары — 1992

к. 60.7
УЧО

ЧУВАШСКИЙ РЕСПУБЛИКАНСКИЙ ИНСТИТУТ
ПОВЫШЕНИЯ КВАЛИФИКАЦИИ РАБОТНИКОВ
НАРОДНОГО ОБРАЗОВАНИЯ

В. П. ИВАНОВ

РАССЕЛЕНИЕ И
ЧИСЛЕННОСТЬ ЧУВАШЕЙ

У

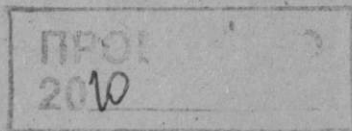
Этногеографический очерк

Чебоксары — 1992

60.43(2P-643)

Рекомендовано Ученым советом Чувашского республиканского института повышения квалификации работников народного образования к использованию на занятиях по курсу «Культура родного края» в общеобразовательных школах, техникумах и ПТУ.

Ответственный редактор — профессор **М. И. СКВОРЦОВ**
Рецензент — кандидат исторических наук **И. И. БОЙКО**
Ответственный за выпуск — **П. В. МОИСЕЕВ**



24766-к

© Чувашский республиканский институт повышения
квалификации работников народного образования.

1992 г.

Чувашский республиканский институт повышения
квалификации работников народного образования
на М. Гоголя

ВВЕДЕНИЕ

Население Российской Федерации составляет 147 млн. человек (по переписи 1989 г.). Многообразен его национальный состав. Каждый из более чем 80 народов имеет свои особенности — по языку, географическим условиям жизни, культуре, национальным традициям и быту. Самые крупные народы, насчитывающие более миллиона человек, — русские, татары, украинцы, чуваши, башкиры, мордва и белорусы. Вместе они составляют 92 % населения.

По данным 1989 г., численность чувашей на территории СССР составляла 1.842.346 человек. В ряду 127 национальностей бывшего СССР чувашаи по численности занимали 16-е, а по России — 4-е место (после русских, украинцев и татар). 1. 773. 645 чувашей обитают в Российской Федерации, в том числе 906 тысяч 992 человек, то есть 49,2 процента, — в Чувашской Республике.

Трудно ориентироваться в проблемах национального развития чувашского народа без знания особенностей формирования основной территории его обитания, а также диаспоры, специфики расселения и изменения численности чувашей в разные исторические периоды.

Большинство чувашей, живущие ныне за пределами Чувашского края с исторически обозримого времени, являются потомками переселенцев с территории Чувашии, покинувших ее в разное время в силу различных причин. Вместе с тем многие чувашаи, живущие в Закамье (в Татарстане), а также в ряде других мест по берегам среднего течения Волги, представляют из себя коренное население этих мест, то есть являются потомками волжских болгар. Пока не представляется возможным установить точные масштабы переселения чувашей в различные регионы страны в дореволюционное время. Ясно однако, что начиная с XVI в. чувашское население вне территории Чувашского края постоянно получало сильное прибавление за счет новопереселенцев.

Динамику численности чувашского населения в Чувашии и вне ее территории можно представить в следующей таблице:

Годы	Всего чувашей (в тыс. чел.)	В т.ч. на территории Чувашии	Численность чувашей вне Чувашии	
			в тыс. чел.	в процентах
1719—1723	217,9	194,0	23,9	11,0
1795	352,0	233,9	118,1	33,6
1897	843,8	542,4	301,4	35,7
1926	1117,0	667,7	449,3	40,2
1979	1751,4	887,7	863,7	49,3
1989	1842,3	906,9	935,4	50,8
Прирост за 1795—1989 гг.	в 5,2 раза	в 3,9 раза	в 7,9 раза	—

Судя по данным статистики, чувашский народ имел в целом вполне устойчивую тенденцию роста. При этом его численность на территории Чувашского края увеличилась вдвое медленнее, чем за его пределами. В результате такого этнодемографического развития к настоящему времени половина чувашского народа (50,8 %) оказалась в известном территориально-административном и хозяйственно-культурном отрыве от своей национально-государственной территории — Чувашской Республики.

Вплоть до 1920 г., то есть образования Чувашской автономной области, основная область обитания чувашского этноса официально не была локализована. Территория нынешней Чувашии в дореволюционный период находилась в составе двух или трех губерний.

Особенности расселения чувашей обусловлены их историей. Как известно, в 1236 г. Волжская Болгария была разгромлена монголами. В условиях военно-политического и культурного натиска монголов и кыпчаков на протяжении XIII—XV вв. в Волго-Уралье происходит перемещение тюркоязычного болгарского населения из Закамья и южных районов левобережья Волги на север — в район Казани, на северо-восток — на Среднюю Вятку и Чепец, на восток — в бассейн реки Белой и юго-западное Приуралье, на северо-запад — в междуречье нижней Свияги и Суры.

К середине XVI в. одна группа болгаро-чувашей осела в центральных и северных районах территории современной Чувашской Республики, другая — на восток от Казани, где вплоть до реки Вятки широкой полосой тянулась «Чувашская даруга» (позднее «Зюрейская даруга») Казанского уезда. Чувашских населенных пунктов здесь насчитывалось свыше 200. В этот период территория современных Яльчикского, Комсомольского, Батыревского, Шемуршинского районов Чувашии, юго-западных районов и закамской части Татарстана, Ульяновской, Самарской, Пензенской, Саратовской областей представляла собой «дикое поле» — пространство без оседлого населения, район кочевий ногайцев, астраханских татар, кыпчаков, позже и калмыков¹.

Болгаро-чуваши, расселившиеся второй волной в северных районах междуречья Суры и Свияги, ассимилируют горных марийцев. В конце XV — начале XVI вв. формируется чувашская народность с сохранением доминирующего характера болгарского компонента, прежде всего в языке. Между тем казанский массив болгаро-чувашей в XV—XVI вв. переживает сложные процессы. Значительная их масса, приняв ислам, отатаривается. Таким же путем вошло в состав татарского этноса и население многочисленных болгаро-чувашских селений низовья Свияги.

¹ Димитриев В. Д. Чувашские исторические предания. Ч. 3. Чебоксары, 1988. С. 3.

Часть приказанского-заказанских чувашей-язычников мигрирует на территорию Чувашии: в XV в. в северные и центральные ее районы, а со второй половины XVI в., при освоении «дикого поля», — в юго-восточные и южные районы.

Некоторая часть приказанско-заказанских чувашей возвращается в XVI—XVII вв. на родину предков в Закамье и расселяется в нескольких десятках селений, существующих и в настоящее время.

Приказанско-заказанские чувашаи в XVII в., возможно, и раньше, переселились в Южное Приуралье, Башкирию, а также в Западную Сибирь.

С последней четверти XVI в. до начала XVIII в. чувашские крестьяне возвращались в оставленные ими в XIV—XV вв. земли юго-восточной и южной частей Чувашии. Вплоть до начала XX в. они интенсивно осваивали присурские леса в нынешних Ибресинском, Шумерлинском и Красночетайском районах. В XVII—XVIII вв. чувашаи правобережья Волги, Приказанья и Заказанья переселялись также в Симбирский край и Закамье — на территории, ныне входящие в Татарстан и Самарскую область. Здесь возникают сотни чувашских селений. В XVII—XIX вв. чувашаи вместе с русскими, татарами, мордвой и марийцами участвовали в колонизации и совоении обширных земель Башкирии и Оренбуржья. В конце XIX — начале XX вв. начинается проникновение чувашских колонистов на пространства Сибири. Так было положено начало формированию чувашской *диаспоры* — групп чувашского населения, пространственно оторванных от своей родины.

Проблемы истории расселения чувашей и формирования их диаспоры остаются до сих пор в числе недостаточно изученных в науке. Вместе с тем следует отметить, что благодаря прежде всего фундаментальным исследованиям крупного историка Средневолжского региона доктора исторических наук В. Д. Дмитриева, к настоящему времени внесена ясность в целый ряд узловых вопросов данной проблематики. Считаю своим приятным долгом признать, что предлагаемый вниманию читателей очерк в немалой мере написан с использованием материалов из ряда опубликованных работ В. Д. Дмитриева. Кроме этого, по ряду вопросов, затронутых в данном очерке, привлечены сведения из публикаций доктора экономических и кандидата географических наук П. А. Сидорова, кандидатов исторических наук В. П. Рожнова, Д. Г. Коровушкина и других авторов. Но, к большому сожалению автора, редакция, ссылаясь на возникшие технические условия, сочла целесообразным передать рукопись очерка в печать, сохранив лишь минимум ссылок на другие публикации.

Глава I ИСТОРИЧЕСКАЯ ДИНАМИКА РАССЕЛЕНИЯ ЧУВАШЕЙ В ПОВОЛЖЬЕ

I. Расселение и численность чувашей на территории дореволюционной Чувашии

Относительно мирные условия жизни и хозяйствования установились на территории Чувашии с середины XVI в., после вхождения ее в состав России. Прекратились разорительные военные набеги. Царское правительство принимало меры к ограждению территории страны от нападений ордынских, ногайских, калмыцких князей. На юго-восточной пограничной территории сооружались укрепленные линии — засечные черты. Была организована сторожевая служба. Эти работы проводились и в Чувашии. В XVI в. была построена Кубнинская засечная черта, сооружены укрепленные линии Тетюши — Алатырь — Темников и Симбирск — Саранск — Тамбов. Строительство оборонительных линий содействовало росту народонаселения, хозяйственному освоению новых территорий. Происходит массовое выделение дочерних выселков из материнских селений. Этот процесс интенсивно шел с середины XVI до конца XVIII вв., продолжался и в XIX — первой половине XX вв. Только в северной и центральной частях Чувашии возникло более одной тысячи новых селений.¹

Материнские селения центральной и северной Чувашии возникли в основном в XIII—XV вв., но некоторые из них были основаны еще в X—XII вв. Под нажимом монголо-татар болгаро-чуваша прибывали в лесные районы Чувашии в XIII — начале XV вв. С территории современной Ульяновской области они поднимались по Свяиге и Суре, из юго-восточных районов Чувашии — сухим путем, из Закамья — по Волге.

После того, как были сооружены Карлинская, Тетюшская и Алатырская засеки, южные районы края стали безопасными для оседлого земледелия. И хотя некоторая часть приказанско-казанских чувашей-язычников возвращается в XVI—XVII вв. в Закамье, другие их группы переселяются на территорию Чувашии: в XV в. в северные и центральные районы, а со второй половины XVI в. — юго-восточные и южные районы при освоении «дикого поля». К примеру, установлено, что переселенцами с Арской дороги Казанского уезда были основаны на территории Чувашии деревни: Старые Шигали, ныне Анчиккасы Цивильского р-на, Дальние Шигали, ныне Ямбахино Вурнарского р-на, Ближние Сормы Канашского р-на, а также Старая Сорма (на реке Кувагале). Переселенцами из Казанского уезда основаны деревни Мамышево, Большие Мамыши Чебоксарского района, Татмыш-Ягутли, ныне слившаяся с с. Янгличи Канашского района и т.д.

¹ Там же. С. 4.

С последней четверти XVI в. до начала XVIII в. продолжался процесс возвращения чувашских крестьян на оставленные ими ранее земли юго-восточных и южных районов Чувашии, освоения присурских лесов. В XVII—XVIII вв. многие чуваша с правобережья Волги переселились на территории, ныне входящие в Ульяновскую и Самарскую области.

Степи юго-востока Чувашии, присурские лесные массивы, территория восточной части Комсомольского, Ибресинского, южной части Вурнарского районов являлись большим резервом для земледельческого освоения. Процесс их заселения и освоения продолжался до начала XVIII в. Сюда переезжали чуваша из центральной и северной Чувашии, а также Казанского уезда. При этом в документах XVII в. и переписных книгах XVIII в. чувашские селения Правобережья Волги, основанные переселенцами из Приказанья, продолжали числиться в Казанском же уезде.

Чувашские крестьяне переселялись в «дикое поле» на разных условиях. Одна часть их заселяла новые земли, имея на руках официальную грамоту властей, обязывающую их нести ясачные повинности и платить оброк. Другая часть переселялась в качестве служилого населения с условием несения военной службы. Третью группу чувашских переселенцев составляли беглые крестьяне.

Чуваша северных районов края, «вероятно под влиянием земельной тесноты, а возможно, и вследствие еще не забытых традиций своих тюркских предков, прежних обитателей этих земель, и раньше устраивали пашни южнее кошлаушских лесов. Но жить постоянно на этих землях было нельзя, и поэтому чуваша... ездили сюда пахать «наездом». Они проводили посев и уезжали обратно, приезжали сюда для уборки, чтобы собрав урожай, снова уехать на зимовку домой на север». По мере того, как южные и юго-восточные районы становились безопасными, «кочующие» земледельцы с севера начинают здесь селиться на новых землях на постоянной основе. При этом новые выселки получают названия, связанные с материнскими селениями. Обычно к названию добавлялись уточняющие слова «степной», «новый», «полевой» и т.п. Так, Степное Яниково в Комсомольском районе ведет начало от Яникова Урмарского района.

Как установлено, первыми переселенцами в «дикое поле» были крестьяне северо-восточных и центральных районов Чувашии, ныне составляющих Янтиковский, Урмарский, Козловский, Мариинско-Посадский, Канаашский, Красноармейский, Чебоксарский районы, а также чуваша-язычники Приказанья и Заказанья. Долгое время они формально числились в тех же уездах, откуда вышли, да и подати вносили в прежние уездные города. По этой причине в южной и юго-восточной части Чувашии вперемежку размещались селения самых

¹Чуваша. Этнографическое исследование. Ч.1. Чебоксары, 1957. С.40.

разных уездов. Переселение шло преимущественно из районов, где жили чувашаи *анатри*. Поэтому население новых территорий оформилось как низовое. Но наряду с этим сюда переселялась и некоторая часть верховых, что подтверждается наличием здесь одноименных с *вирьялскими* названий селений (например, Полевые Пинеры в Яльчикском районе).

У чувашское население территории современных Моргаушского, Ядринского, Аликовского, Красночетайского и Шумерлинского районов, занятое освоением присурских лесов, в XVI—XVII вв. не переселялось в «дикое поле».

В последней четверти XVI в. началось заселение чувашскими крестьянами не только территорий современных Батыревского и Шемуршинского районов Чувашии, а также соседних районов Татарстана и Ульяновской области. Процесс заселения интенсивно шел в XVII в., охватывая и лесное Присурье.

В правобережных районах Татарстана ныне насчитывается значительное число чувашских селений: в Дрожжановском — 22, Буинском — 30, Тетюшском — 18, Апастовском — 5, Верхнеуслонском — 10 (некоторые селения — русско-чувашские). В северном Цильнинском районе Ульяновской области 16 чувашских селений. Как утверждает В. Д. Дмитриев, заселение юго-востока и юга Чувашии сыграло важную роль в этническом развитии чувашского народа¹.

География и характер расселения чувашей на территории края, начиная уже с середины XVI в., в значительной мере начали определяться проникновением сюда русского населения в ходе колонизации. Русские помещики и монастыри захватывали земли местных крестьян в первую очередь вблизи городов и по долинам рек. По сообщениям летописей, сразу после завоевания Казани с 1557 г. началась раздача русским земель ясачных чувашей в Свияжском и Чебоксарском уездах.

Официально крепость Чебоксары основывается в 1555 г., когда казанским воеводой князем П. Шуйским под нее отводится участок земли возле устья реки Чебоксарки. Как отмечает историк В. Нестеров, земля под крепость была занята по праву победителей. В грамоте царя по этому случаю «ни слова не сказано о каком-либо земельном урегулировании с местным населением по этому делу»².

Так, основанному в 1556 г. в Чебоксарах Троицкому монастырю были отведены значительные участки земель чувашских крестьян. В XVII в. этому монастырю принадлежало 6 деревень в окрестностях Чебоксар. А Троицкий монастырь г. Алатыря завладел огромной площадью мордовских земель и рыбными ловлями по Суре.

¹ Дмитриев В. Д. Чувашские исторические предания. Ч.3. Чебоксары, 1988. С.65.

² См.: Нестеров В. Чебоксары — очаг российской колонизации Чувашии? — Чебоксарские новости, 1992. 13 мая.

Чебоксарский Преображенский монастырь 1684 г. присвоил луга и рыболовные озера по Волге вплоть до устья Цивилия, а в 1692 г. — земли чувашских селений в Туруновской волости Чебоксарского уезда.

Таким образом, в XVI—XVII вв. в Чувашском крае осели помещики из Нижегородского, Арзамасского, Муромского, Владимирского, Суздальского, Костромского и других уездов Поволжья.

Следует отметить, что в ходе русской колонизации особенно хищнический характер имел захват земель чувашских крестьян, пребывающих в язычестве. Последние в этих условиях очень часто вынуждены бывали переселяться на новые земли, в том числе и за пределами Чувашского края.

В XVII в. московское правительство принимает ряд указов, облегчающих положение принявших православие чувашей и существенно сужающих права язычников. В этих условиях, «чтобы сохранить свои права на земли, владетельные особы из чувашей принимали христианство и постепенно сливались с коренным русским элементом. Другие чувашские родоначальники сближались с татарскими князьями, чтобы совместно противодействовать ограничительным мероприятиям правительства. Чувашские мурзы Нижегородского края, упоминаемые под 1647 г., к началу XVIII в. не существуют: они отатарились и омусульманились»¹.

Таким образом, в ходе закабаления чувашских крестьян в условиях противостояния ислама и православия чувашские мурзы и князьки, то есть именно та часть чувашей-язычников, которая была наиболее продвинутой в социально-культурном плане и потому составляла основу генофонда этноса, или обрусевала, или отатаривалась, принимая ислам. В результате этого процесса, длившегося в течение XVII—XIX вв., социально-культурный облик чувашской народности и в особенности ее этнопсихология пережили изменения, неблагоприятные для полнокровного развития народа.

По приблизительным подсчетам, на территории современной Чувашской Республики в 1630-е годы проживало около 175 тыс., в 1680-е годы — около 200 тыс. чел.; из них чуваши составляли 80—81 %, русские — 16—17 %, татары — 1,5—2,0 %, мордва — 1,0 %. Согласно первой ревизии (1719—1723 гг.), чувашей насчитывалось 217,9 тыс. чел., они являлись одним из крупных народов России, уступая только русским (11,1 млн.), украинцам (2 млн.), белорусам (382 тыс.), эстонцам (309 тыс.) и общему числу всех групп татар страны (293 тыс.). При этом чувашки превосходили по численности казанских татар (175,5 тыс.), башкир (172 тыс.), мордву (197 тыс.), марийцев (62 тыс.) и удмуртов (48 тыс.)².

¹ Никольский Н. В. Краткий конспект по этнографии чуваш. Казань, 1919. С. 17.

² Иванов В. П. Общая характеристика исторической динамики расселения и численности чувашей. — Чувашки Приуралья. Чебоксары, 1988. С. 46.

Как и повсюду в России, в дореволюционной Чувашии сельские жители составляли абсолютное большинство населения. К примеру, в 1723 г. — 96,5 %, 1763 г. — 97,3 %, что соответствовало доле сельского населения во всей России. При этом половину горожан, которые почти все были русскими, составляло население Чебоксар. По данным первой ревизии¹, на территории Чувашии насчитывалось 4 города, 717 селений (без учета выселков), в том числе 540 чувашских, 135 русских, 2 русско-чувашских, 30 — татарских и татаро-чувашских, 9 мордовских и 1 — чувашско-татаро-мордовское.

По подсчетам В. Д. Дмитриева, с учетом всех социальных групп общая численность населения Чувашии составляла 243 тыс. чел. на исходе первой четверти XVIII в. и 275 тыс. чел. в третьей четверти века. Эти цифры свидетельствуют о весьма высокой для того времени плотности населения — соответственно 13,5 и 15,3 чел. на один квадратный километр.

Национальный состав населения Чувашского края в XVIII в. по сравнению с XVII практически не изменился. Так, по данным на 1746 г., чуваша составляли более 79 %, русские — 17,4 %, татары — 2,24 %, мордва — 1,2 %. На территории плотного расселения чувашей, без учета Алатырского уезда, русские не превышали 8,0 %.

В географическом плане в междуречье Суры и Свияги чуваша обитали компактной массой. Соседями с севера были марийцы, с северо-востока — русские, с востока и юго-востока — татары, с юга — русские и отчасти мордва, с запада русские. Русские и мордовские селения кучно располагались в юго-западных районах Чувашии, татарские — в юго-восточных. В центральных районах Чувашии, среди сплошной массы чувашских селений, были лишь несколько русских сел.

С историей перемещений чувашей на территории Чувашии тесно связан характер возникновения новых поселений в отдельных районах края. Материнскими деревнями принято считать поселения, существовавшие в северной и центральной Чувашии к середине XVI в. и зафиксированные русскими как самостоятельные общины. Названия этих деревень указаны в документах XVI—XVIII вв., перечисляются в переписных книгах 1715—1717 гг., I—V ревизий населения в XVIII в.

С течением времени, по мере роста населения, ввиду недостатка окультуренных участков группы общинников вынуждены были расчищать новые участки леса в стороне от материнской деревни. «Группы общинников, нередко родственников, переселялись на эти вновь обработанные участки, образуя дочерние селения — выселки от материнской деревни, которые обычно назывались околотками (касси, касы). Выселки — дочерние селения — числились при мате-

¹ См.: Дмитриев В. Д. История Чувашии XVIII века, Чебоксары, 1957. С.46.

ринском селении. Так возникали сложные общины, объединяющие несколько селений»¹. Выделение выселков наиболее интенсивно шло в XVII в., но и в XVIII в. возникло большое количество выселков.

По подсчетам, произведенным на основе материалов генерального межевания, в конце XVIII в. чувашских селений в отдельных уездах числилось:

— в Чебоксарском — 100 материнских и 176 дочерних (т.е. выселков);

— в Ядринском — 135 материнских и 340 дочерних;

— в Козьмодемьянском — 65 материнских и 143 дочерних;

— в Курмышском — 27 материнских и 49 дочерних;

— в Цивильском — (в северной его части, то есть кроме территории «дикого поля») — 72 материнских и 102 дочерних². Таким образом, в северных и центральных районах Чувашского края в конце XVIII в. в общей сложности насчитывалось 404 материнских и 810 дочерних чувашских селений. Что касается размеров материнских деревень, то в XVIII в. они насчитывали от 10 до 100 или немногим более дворов, чаще всего 30—50.

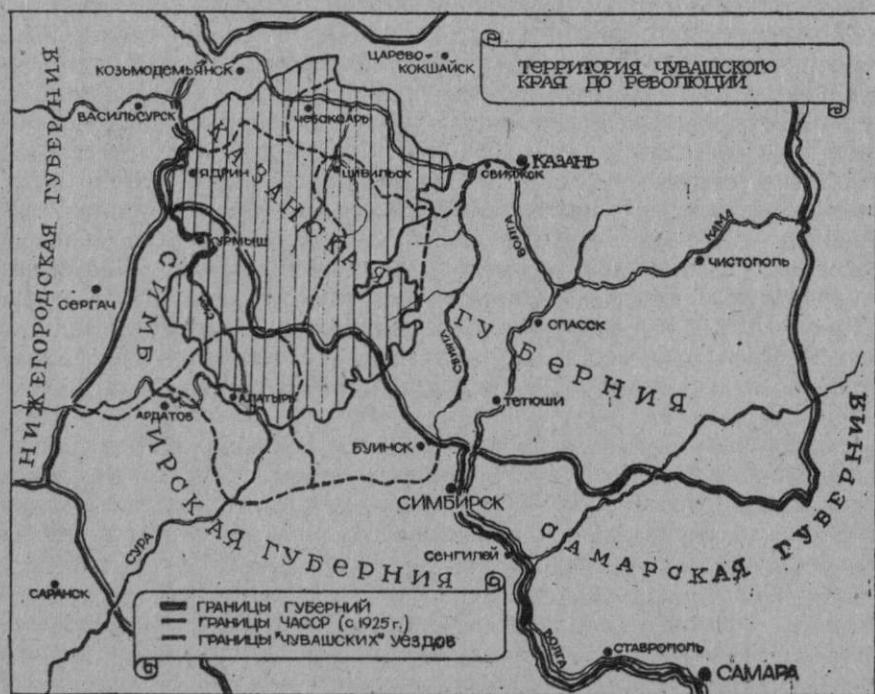
подавляющее большинство названий верховых чувашских деревень края состоит из двух частей, причем первая часть — коренное слово, вторая часть — термин *касси*, *кас* «выселок», свидетельствующий о генетической зависимости данного поселения от какой-либо соседней деревни. Это подтверждается тем, что каждая чувашская деревня состоит из нескольких частей (околотков), в названиях которых почти обязательно есть элемент *касси*, *кас*: Малтикас «передний, или восточный, околоток», *Сёне кас* «новый околоток», Василькасы «Василия околоток» и т.д. Поскольку у чувашей до появления уличной планировки, то есть до 70-х годов XIX в., не только выселки, но и отдельные части селения (где улиц не было, а дворы размещались кучками, группами) тоже назывались *кас*, *каса*, этот термин первоначально означал группу родственных дворов.

Если в северных и центральных районах Чувашии элемент *касси*, *кас* встречается в названиях большинства селений, то в южных районах он почти отсутствует. Зато здесь часто повторяются названия материнских селений из центральных и северных районов с уточняющим элементом *Сёне* «новый» или *хирти* «полевой, степной»: *Сёне Ямаш* — Новые Ямаши, *Хирти Сёнтёр* — Полевой Сундырь, *Хирти Шăхасан* — Степные Шихазаны. Следует заметить, что если названия селений с элементом *сёне* «новый» встречаются во всех райснах, то название *хирти* «степной, полевой» характерно лишь для южных районов Чувашского края.

¹Димитриев В. Д. Чувашские исторические предания. С.9.

²Там же. С.11.

Процесс этнической консолидации чувашской народности, как и других народов России, в дореволюционный период сильно осложнялся различными административно-территориальными реформами, которые осуществлялись без учета географических, исторических и национальных особенностей расселения народов. Так, в XVII в. территория Чувашии входила в Чебоксарский, Цивильский, Ядринский, Козьмодемьянский, Курмышский, Свияжский, Кокшайский, Алатырский и Симбирский уезды. По губернской реформе Петра I территория Чувашии в 1708 г. вошла в состав Казанской губернии, затем часть ее отошла к Нижегородской губернии, выделенной из Казанской в 1714 г. В 1719 г. губернии были разделены на провинции, включавшие несколько уездов, последние делились на волости, или станы. По реформе 1780—1781 гг. территория Чувашии оказалась уже в составе Казанской и Симбирской губерний, были изменены границы прежних уездов, созданы новые, а некоторые ликвидированы.



В целом в середине XIX в. большинство чувашей проживало в Казанской губернии (340 тыс., т.е. 72,2 %), а остальные — в Симбирской губернии (131,3 тыс., т.е. 27,0 %)¹. По данным ревизии, численность податного сельского населения Чувашии (в современных границах) в 1795 г. составляла 298,8 тыс., в 1859 г. — 455,5 тыс. чел. Из этого числа в 1795 г. чуваша составляли 80,9 %, в 1859 г. — 80,1 %. Национальный состав населения Чувашии оставался стабильным. В 1795 г. из 352 тыс. чувашей 95 тыс. чел., то есть 27 %, были расселены за пределами современной территории Чувашии, а в 1859 г. из 522 тыс. всех чувашей за пределами Чувашии жили уже 161,5 тыс. чел., или 31 %.

Интересны такие данные: 70,8 % сельского населения Чувашии составляли государственные крестьяне, 21,1 % — удельные, 7,7 % — помещичьи. При этом доля чувашей среди государственных крестьян достигала 93,5 %, среди удельных — 69,7 %, в то время как помещичьи крестьяне все были русскими.

По данным переписи 1897 г., население Чувашии достигло 685 тыс. чел., из которых 528 тыс. составляли чуваша.

Что касается изменений в географии расселения чувашей на территории края, то она в конце XVIII — середине XIX вв. выглядела практически так же, как и в наше время.

К концу XIX в. население Чувашии оставалась в огромном большинстве сельским (96,5 %). В 1897 г. 51,4 % всего населения Чувашии проживало в селениях, число которых превышало 500 и более чел. В Чувашии имелось 328 населенных пунктов с числом жителей от 500 до 100 чел., 71 — с числом жителей от 1000 до 2000 чел., 12 — с числом жителей более 2000 чел. Причем плотность расселения постоянно повышалась. Так что «современная высокая плотность населения имеет давние исторические корни»².

¹См.: История Чувашской АССР, т.1. Чебоксары, 1983. С.83, 103, 129.

²См.: Сидоров П. А. Численность, состав и динамика населения Чувашии в капиталистический период. — УЗ ЧНИИ. Чебоксары, 1963, вып. XXIII. С.242.

Материалы ревизий и переписей дают возможность определить долю чувашского населения в отдельных уездах на территории Чувашии и динамику его движения в XIX в.:

Уезды	1795 г.		1859 г.		1897 г.	
	числ.	%	числ.	%	числ.	%
Казанская губерния:						
1. Козьмодемьянский	27031	99,3	39846	97,9	49943	98,6
2. Тетюшский	11320	99,1	13885	100,0	22000	100,0
3. Цивильский	55392	91,0	86729	87,8	133000	84,3
4. Чебоксарский	44130	79,8	56975	83,5	88384	75,9
5. Ядринский	59767	96,1	101852	95,8	140204	89,4
Симбирская губерния:						
1. Алатырский	—	—	—	—	72	0,0
2. Буинский	23737	84,8	34360	73,7	52600	71,2
3. Курмышский	13520	63,0	26798	76,3	41921	77,2
Всего по Чувашии:						
чувашаи	233897	80,9	360445	80,1	528,0	74,3
русские	47622	16,5	68966	15,3	142,9	20,1
татары	4864	1,7	12655	2,8	24,1	3,4
мордва	2671	0,9	8022	1,8	15,9	2,2

Если учесть, что на конец XVIII в. 52 % территории Чувашии было занято лесами, то на остальной территории, более или менее удобной для расселения и использования, приходилось 34 чел. на 1 кв. км. В целом, если в 1795 г. на 1 кв. км всей площади Чувашии приходилось 16,3 чел., в 1859 г. — 25 чел. (а при расчете на безлесную площадь даже около 46 чел.). В 1897 г. плотность расселения в Чувашии была выше, чем во всей Европейской России (в 1795 г. — 10,1 чел., в 1863 г. — 17,1 чел.). К 1911 г. население Чувашии составило 852949 чел., т.е. по сравнению с 1897 г. увеличилось на 25 %¹.

На протяжении всего XIX столетия наблюдается довольно значительное увеличение чувашского населения Чувашии, численность которого с 233,9 тыс. чел. в 1795 г. возросла до 528,0 тыс. чел. в 1897 г., то есть увеличилась более чем в 2 раза. При этом следует учесть, что за этот период количество чувашей вне территории Чувашии возросло втрое — с 118,1 до 301,4 тыс. чел.

По наблюдениям Н. В. Никольского, в отношении прироста на первом месте стояли Ядринский, Цивильский, Чебоксарский, Козьмо-

¹Рожнов В. П. Статистика Чувашии периода капитализма. — История и культура Чувашской АССР. Вып. I. Чебоксары, 1971. С.147.

демьянский уезды. «Население слабо увеличивалось там, где чувашы соседят с татарами-мусульманами, например, в Уфимской, Оренбургской губерниях, особенно в смешанных чувашско-татарских селениях»¹.

Прирост численности чувашей в дореволюционный период был бы более значительным, если бы не отатаривание части чувашского населения. Татарская ассимиляция чувашей-язычников особенно интенсивно шла до середины XVIII в., то есть до начала христианизации чувашей. Но и в XIX в., даже в начале XX в. масштабы перехода чувашей в ислам оставались значительными. К примеру, в первой половине XIX в. только по Буинскому, Цивильскому и Тетюшскому уездам отатарились, несколько тысяч чувашей.

Как значится в переписных книгах Свяжского уезда (вторая ревизия, 1746 г.), в деревнях Исаково (Асаково), Деушево, Атабаево, (Атабаш-Анкебе), Алькеево, Старое Тябердино, Большое Тябердино, Старое Чутеево, Старый Курбаш, Хозесаново проживали чувашы, а через сто с лишним лет их жители уже числятся татарами².

По мнению исследователей, переходу массы чувашского населения в татары, особенно в регионах чересполосного расселения чувашей с татарами в условиях насильственной христианизации способствовали генетическое родство, сходство языков и общность исторических судеб татар и чувашей.

По подсчетам В. М. Кабузана, массовый характер отатаривание чувашей приняло в Казанской губернии.

Произведем сравнительный анализ соотношения чувашей и татар в населении губернии за 1763—1858 гг.³:

Ревизия	Чуваши	Татары
III ревизия (1763 г.)	26,6 %	23,4 %
V ревизия (1795 г.)	27,0 % (224,0 тыс.)	24,5 (214,7 тыс.)
X ревизия (1858 г.)	21,6 % (333,1 тыс.)	28,8 % (444,5 тыс.)
1897 г.	23,1 % (502 тыс.)	31,1 % (675,5 тыс.)

¹ Никольский Н. В. Краткий курс этнографии чуваш. Чебоксары, 1971. С.147.

² Димитриев В. Д. О динамике численности татарского и чувашского населения Казанской губернии в конце XVIII — начале XIX вв. — УЗ ЧНИИ. Чебоксары, 1969, вып. 47. С.242-246; Каховский В. Ф. Этноним «чувашы» в письменных источниках — Актуальные проблемы археологии и этнографии Чувашской АССР. Чебоксары, 1982. С.90.

³ См.: Кабузан В. М. Изменения в удельном весе и территориальном размещении русского населения России в XVII — первой половине XIX в.) Проблемы исторической демографии. Таллинн, 1977. С.189.

Таким образом, если до конца XVIII — начала XIX вв. доля чувашей в Казанской губернии была выше удельного веса татар, то в XIX в. татар становится больше. Только с 1795 г. по 1858 г. прирост татарского населения составил 107 %, мордвы — 59,4 %, мари — 58,6 %, чувашей — 48,7 % и удмуртов — 40,3 %. Высокие темпы роста численности татар объясняются ассимиляцией татарами башкир, мишарей, чувашей, а также удмуртов, бесермян и марийцев¹.

Городские поселения Чувашии являются одними из старинных в Средневолжском регионе. Самый древний из них — Чебоксары (впервые упомянут в летописи еще в 1469 г.). Несколько позже основаны Алатырь (1552 г.), Цивильск (1589 г.), Ядрин (1590 г.) и Маринский Посад (1856 г.). Возникнув на основных речных путях как военно-феодалные укрепленные на восточной окраине Русского государства, города эти впоследствии существовали как уездные административно-полицейские и торговые центры. Промышленности в них почти не было, количество населения не росло или увеличивалось весьма слабо².

Рост населения в них происходил весьма неравномерно. Во всех городах абсолютное большинство населения составляли русские. Так, в 1859 г. среди горожан чувашей почти не было. В 1897 г. в городах было зафиксировано всего 874 чуваша, из них 50 % проживали в Чебоксарах. Чувашское городское население состояло в основном из наемных рабочих и купцов.

Динамику городского населения дореволюционной Чувашии можно представить в виде такой таблицы:

Города	Годы				в т.ч. чувашей в % (1897)
	1795	1859	1897	1911	
Чебоксары	4687	4736	4738	5521	9,3
Ядрин	1431	2513	2454	3198	2,4
Цивильск	862	1730	2336	2705	16,0
Алатырь	2831	9246	12209	25477	3 чел.
Маринский Посад	—	2682	2400	6217	3,0
Всего	9811	20907	24137	43118	4,0

¹ Димитриев В. Д. О динамике численности татарского и чувашского населения... С.244-245.

² Сидоров П. А. Население Чувашии за сорок лет социалистической автономии. Чебоксары, 1960. С.19.

Демографы считают, что с конца XIX в. и до 1913 г. городское население росло в три раза быстрее, чем во второй половине прошлого века. Объяснение этому — развитие капиталистического предпринимательства. По социальному составу население городов и посадов Чувашии подразделялось на дворян, чиновников, духовенство, купцов, цеховых, городских-дворовых людей, государственных крестьян и военнослужащих.

В дореволюционной России значение Чебоксар не поднималось, наоборот, даже падало. Так, в 1797 г. на Чебоксары приходилось около половины общего количества горожан Чувашии, а в 1913 г. — только 16,3 %.

По наблюдениям исследователей, к концу XIX — началу XX вв. количество женщин среди чувашей все время снижалось по сравнению с мужчинами. Если в 1858 г. на 100 мужчин приходилось 110,9 женщин, то в 1883 г. их было 104,3, в 1906 г. этот показатель колебался от 100,7 до 98,9, а в 1911 г. на 100 мужчин приходилось 99,6 женщин¹. При этом в 1911 г. в сельской местности соотношение мужчин и женщин выражалось цифрами 100:99,3, а в городах — 100:103,4. Подобное положение явилось результатом увеличения смертности женской половины чувашей. Девочки, на которых не давался душевой надел земли, были нежелательными. Максимум возможного ухода в семье по этой причине отдавался мальчикам. На чувашских женщин при отходничестве мужчин падала вся тяжесть крестьянского труда и забот о семье. Поэтому они раньше времени старились и умирали².

В целом численность чувашей на территории Чувашского края в разные периоды дореволюционной истории имела неровную динамику, что было связано, кроме всего прочего, и с волноым характером миграции крестьян за пределы Чувашии. Общая численность чувашей в России в течение XIX столетия увеличилась в 2,5 раза и составила 843,8 тыс. чел., из них 542,4 тыс., то есть 64,3 %, проживали на территории современной Чувашии. Это свидетельствует о необоснованности появлявшихся в публикациях XIX — начала XX вв. утверждений о «вымирании» чувашского народа.

Исследования последнего времени вопреки ошибочному тезису о том, что чувашский народ якобы миновал стадию капиталистического развития, подтверждают, что Чувашский край вступил на этот путь еще в пореформенный период, опередив многие нерусские национальности России. «До революции, особенно в начале XX в., в чувашском народе складывались предпосылки формирования буржуазной нации. Правда, процесс этот был замедленным. Чуваша, живя в разных губерниях, не обладали общностью территории, развитыми экономи-

¹Чуваши. Этнографическое исследование. Ч.1. Чебоксары, 1957. С.70.

²Рожнов В. П. Указ. соч. С.147.

24766 к

ческими связями, хозяйственно-культурными центрами (заметными промышленными городами), необходимыми для внутреннего развития этноса. Однако районы заселения чувашей, близкие к центру общероссийского государства, втянулись как во внутренний, так и во внешний рынок»¹.

2. Этнодемографические процессы в Чувашии в советское время

До революции 1917 г. 64 % чувашей европейской части России проживало в Казанской губернии, 18 % — в Симбирской и 11 % — в Самарской губерниях. 24 июня 1920 г. на основе декрета ВЦИК и СНК РСФСР было провозглашено образование Чувашской автономной области (ЧАО) с территорией в 11,6 тыс. кв. км. 21 апреля 1925 г. она была преобразована в Чувашскую АССР с территорией в 18,3 тыс. кв. км. В республику включена часть Алатырского уезда Ульяновской губернии.

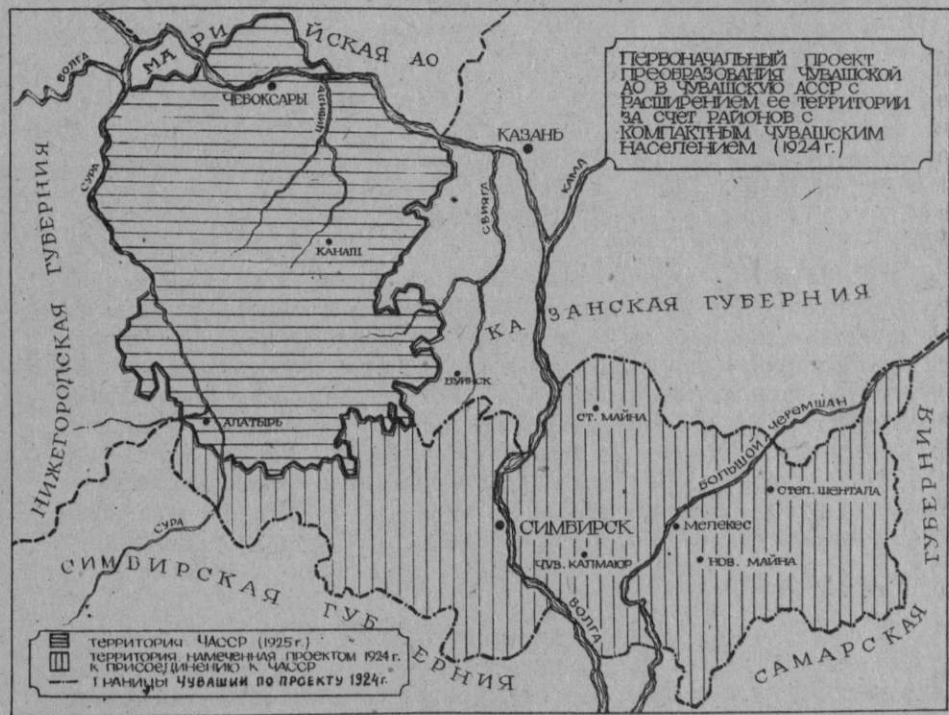
Процесс формирования государственности чувашского этноса в силу разбросанности его на обширной территории Поволжско-Приуральяского района проходил не просто. В основу первого проекта образования Чувашской автономной области (начало 1920 г.) был положен этнический принцип. В состав ЧАО предполагалось включить все без исключения территории Казанской и Симбирской губерний с компактным расселением чувашей, в том числе районы, не имеющие границы с Чувашской АО. Например, на территории Татарии из волостей Спасского и Чистопольского уездов намечалось образование Сунчелеевского района, отдаленного от ЧАО на 150 верст. В Москве проект был скорректирован, и Чувашская автономия была образована с территорией, намного меньшей по сравнению с проектом.

С 1920 по 1925 гг. — со времени образования Чувашской АО и до преобразования ее в Чувашскую АССР — велись переговоры с соседями о границах, так как чувашские селения, находящиеся за границами Чувашской АО, стремились войти в ее состав, а нечувашские — выйти из нее. К примеру, в 1921 г. из состава Татарской АССР в Чувашскую АО было принято 64 селения, а из последней Татарии было передано 17 татарских селений. В Марийскую АО в 1923 г. перешло 69 селений, в 1925 г. — 12 селений.

Был подготовлен и после напряженного обсуждения представлен во ВЦИК проект преобразования Чувашской АО в автономную республику с территорией, дополнительно включающей районы компактного расселения чувашей в Ульяновской области. Вся

¹Изоркин А. В. Национально-государственное строительство Чувашской АССР за 70 лет. — Чувашской АССР — 70 лет. Чебоксары, 1990. С.13.

документация с соответствующей картой в 1924 г. была опубликована в виде книги. Проектировалось присоединение к Чувашии города Ульяновска с уездом и части Алатырского уезда — из Ульяновской губернии, Мелекесского уезда — из Самарской губернии, части Буинского кантона — из Татарии, части Васильсурского уезда — из Нижегородской губернии.



В феврале 1924 г. проект был обсужден официальной комиссией (К. Ворошилов, И. Варейкис, С. Гусев и др.). На основе его доклада Президиум ВЦИК проект отклонил. Было решено преобразовать Чувашскую АО в АССР с передачей ей только части Ульяновской губернии — Алатырского уезда с тремя волостями (Алатырской, Кувакинской, Порецкой и г. Алатырь) — территории с русским и частично мордовским населением.

Вот некоторые данные о проекте национально-государственного строительства Чувашской АССР и реализации его на практике:

Условия	Проектировалось в 1924 г.	Реализовано на практике в 1925 г.
1. Столица	г. Ульяновск	г. Чебоксары
2. Территория	37 тыс. кв. км	18,3 тыс. кв. км
3. Население (всего)	1 млн. 498 тыс. чел.	890 тыс. чел.
а) в т.ч. доля чувашей	51 %	74,6 %
б) % от всех чувашей страны	70 %	60 %
4. Административное районирование	2 округа (Канашский и Ульяновский), уезды, волости	5 уездов, волости

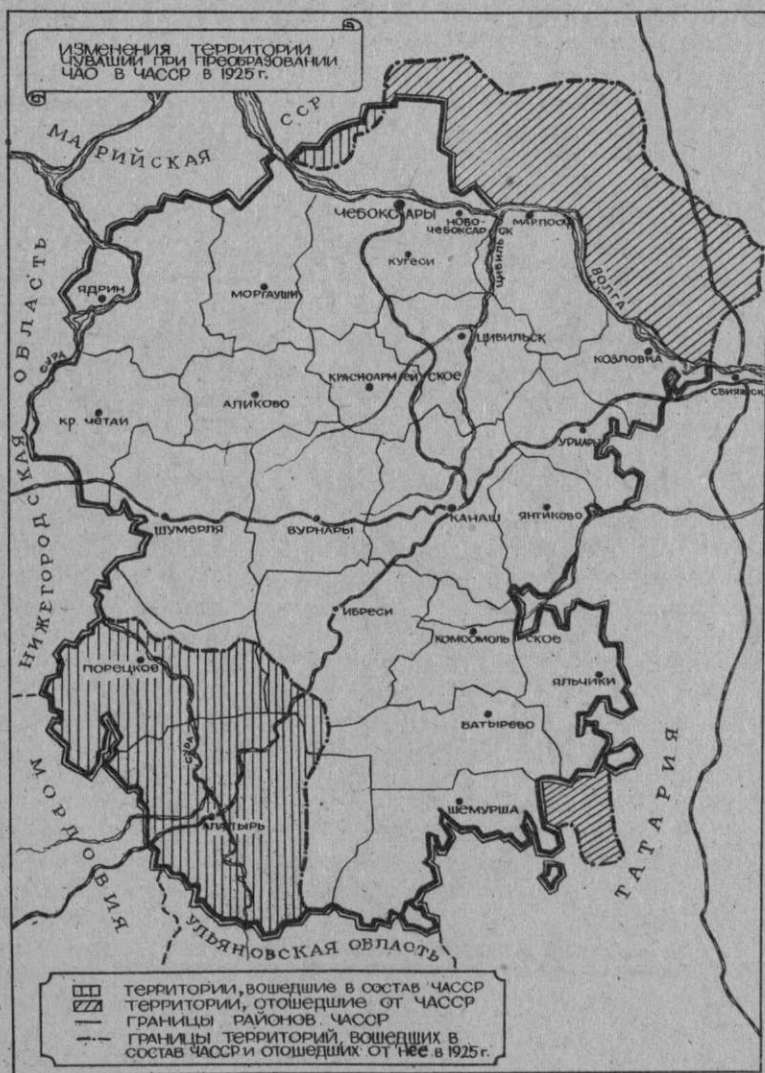
В 1920-е гг. целях обеспечения условий для национально-культурного развития этнических меньшинств и групп в районах их компактного расселения были предприняты попытки осуществления различных форм территориально-государственного устройства. Во многих регионах тогда были созданы чувашские национальные сельсоветы. Так, в Татарии насчитывался 91 чувашский сельсовет, в Саратовском крае — 3, в Сибири — 16, Казахстане — 2 и т.д. В 1927 г. в Ульяновской губернии была создана чувашская волость — Богдашкинская. В Башкирии в 1926 г. было создано 36 чувашских сельских Советов, в 1930 г. — 2 чувашских национальных района.

(См. на рис. стр. 21).

В советское время по сравнению с дореволюционным характер расселения чувашей в Чувашском крае на претерпел больших изменений, почти неизменным оставался и его национальный состав. Существенные изменения в этнодемографии чувашей были связаны с тем, что, во-первых, быстрыми темпами увеличивалась численность чувашей в городах, во-вторых, сильно изменился и усложнился социальный состав чувашского этноса.

В Чувашии уже в 1920-е гг. на небольшой территории проживало значительное население — 894,5 тыс. человек, его плотность достигала 49 человек на 1 кв. км. Следует учесть, что в связи с первой мировой войной и событиями гражданской войны мужская часть населения потерпела большие потери. Да и женская часть сильно пострадала в неурожайные 1920—1922 гг.

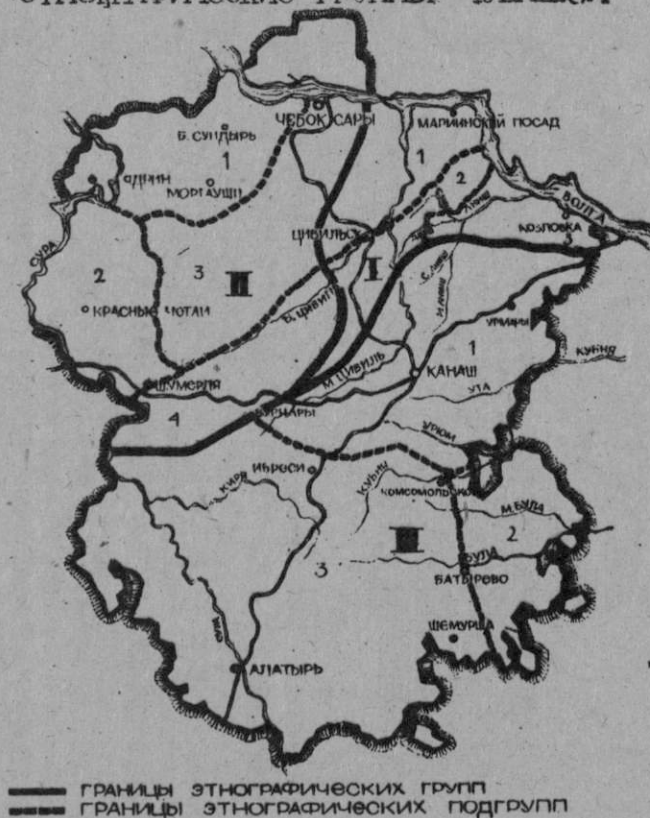
В 1926 г. в Чувашской АССР проживало 59,8 % всего чувашского населения СССР — 667,7 тыс. человек из 1 млн. 117,4 тыс. Числен-



ность чувашей на территории Чувашии в советское время увеличивалась незначительно, в целом отставая от темпов роста населения республики. В 1926 г. в республике проживало 890 тыс. человек, из них 667,7 тыс. — чуваше. Далее соответственно: 1939 г. — 1078 тыс. (776 тыс. чувашей); 1959 г. — 1098 тыс. (770,4 тыс. чувашей); 1970 г. — 1224 тыс. (856 тыс. чувашей); 1979 г. — 1298 тыс.

(887,7 тыс. чувашей); 1989 г. — 1338 тыс. (906,9 тыс. чувашей). Таким образом, если за 70 лет чувашской государственности все население республики увеличилось на 50 %, то численность ее чувашского населения — 36 %.

ЭТНОГРАФИЧЕСКИЕ ГРУППЫ ЧУВАШЕЙ



I — средненизовые (анат енчи). Подгруппы: 1 — ниже-цивильская; 2 — аниш-цивильская; 3 — козловская (мал енчи).

II — верховые (вирьял). Подгруппы: 1 — сундырская; 2 — краснотайская; 3 — выла-волжская; 4 — меж-цивильская.

III — низовые (анатри). Подгруппы: 1 — аниш-урумская; 2 — степная (хирти); 3 — юго-западная (подлесная).

По числу жителей Чувашская Республика сегодня находится на пятом месте среди республик Российской Федерации. Все население республики проживает в девяти городах, семи поселках городского типа и 1761 сельском населенном пункте.

Рассмотрим вкратце вопрос о сельском расселении чувашей.

В довоенное время население Чувашии было преимущественно сельским. Доля селян достигала в 1926 г. 95 %, в 1939 г. — 87,8 %. При этом в 1926 г. более 78 % сельского населения составляли чувашаи; татары и мордва тоже почти все (99 %) проживали в сельской местности. В 1939 г. доля чувашей в сельском населении республики составляла 78,2 %, а у татар, мордвы и особенно русских доля селян несколько уменьшилась. Тенденция эта сохраняется и по сегодняшний день. Преобладающее количество сельских поселений в республике сформировалось к началу XVIII в. В советское время их число увеличилось: возникли новые населенные пункты в районах, вдоль водных и железнодорожных путей, в пригородах, зонах отдыха и т.д.

По данным переписи 1926 г., в республике насчитывалось 2488 населенных пунктов сельского типа; из них примерно 600 являлись лесными кордонами, водяными и ветряными мельницами с жильем и другого рода мелкими пунктами. Типичными были селения с числом жителей от 200 до 500.

Переписью 1939 г. в Чувашской АССР было зарегистрировано всего 2116 населенных пунктов сельского типа, или на 379 пунктов меньше, чем в 1926 г. В 1980-е гг. в республике насчитывался лишь 1761 сельский населенный пункт. Таким образом, с 20-х по 80-е гг. нашего века количество сельских поселений в республике сократилось почти на треть. Число поселений по категориям: села — 235, поселки — 122, деревни — 1363, выселки — 23, поселения при железнодорожных станциях и разъездах — 18.

В конце XVIII в. у чувашей, по сравнению с местными русскими и татарами, было очень мало селений, насчитывавших более 50 дворов. И к концу XIX в. эта особенность в целом сохранилась. Тогда в Ядринском уезде на одно селение в среднем приходилось 54 двора, в Алатырском — 204, в Бунинском — 100, в Тетюшском — 125 дворов. Таким же образом и людность хозяйств (семей) увеличивается с севера к югу. И ныне в северных и северо-западных районах республики преобладают малодворные (в 65—70 хозяйств) деревни. В центральных районах размеры поселений достигают 80—85 хозяйств, а в южных, юго-восточных районах они резко увеличиваются, доходя до 150—200 хозяйств. Северная Чувашия заселена гораздо плотнее, чем район Присурского лесного массива, где на сельскохозяйственные угодья приходится лишь 35 % площади.

Чувашские селения как в прошлом, так и сегодня отличаются преимущественно однонациональным составом. Даже в районах с этнически чересполосным расселением чувашские селения выделяются однородностью национального состава.

Относительно более смешанный характер имели селения чувашей центральных и особенно южных районов, которые были заселены позднее, в XVII—XVIII вв., и в колонизации которых участвовали также русские, мордовские, татарские крестьяне. В Ибресинском, Порецком, Шемуршинском и Батыревском районах имеются селения, в которых совместно живут три национальности (чувашаи, русские, мордва или русские, мордва, татары или чувашаи, мордва, татары, есть и другие сочетания). Показателем пример села Трехбалтаево Шемуршинского района, население которого состоит из чувашей, татар, мордвы и русских. Большинство селений со смешанным населением — чувашско-русские, их всего 15.

По состоянию на 1959 г. 85 % сельских населенных пунктов республики были чувашские, 10 % — русские, остальные 5 % составляют 15 мордовских, 19 татарских селений и 75 населенных пунктов со смешанным населением¹. Через четверть века число чувашских селений изменилось мало: к середине 1980-х гг. они составили 88,6 % всех сельских населенных пунктов, русских насчитывалось 7,6 %, а остальных — 3,8 %.

Национальный состав сельского населения Чувашии (1989 г., в %):

Районы	чувашаи	русские	татары	мордва	другие национальности
1	2	3	4	5	6
1. Красноармейский	97,6	2,0	—	—	—
2. Аликовский	98,3	1,4	—	—	—
3. Красночетайский	96,6	1,4	—	—	—
4. Моргаушский	97,6	1,8	0,1	—	—
5. Канашский	97,1	2,4	0,2	0,1	—
6. Урмарский (с п. Урмары)	96,7	2,8	0,1	—	—
7. Яльчикский	97,2	0,8	1,9	—	—
8. Чебоксарский (с п. Кугеси)	93,7	5,2	0,2	0,1	0,2
9. Цивильский (с г. Цивильск)	89,8	9,4	0,2	0,1	—
10. Янтиковский	91,0	8,2	0,4	—	0,1
11. Ядринский (с г. Ядрин)	84,2	14,8	0,1	0,1	—
12. Ибресинский (с п. Ибреси)	82,6	11,7	2,7	2,7	0,1

1	2	3	4	5	6
13. Маринско-Посадский (с г. Маринский Посад)	79,4	19,6	0,2	0,2	—
14. Шумерлинский	80,4	17,8	0,6	0,8	0,1
15. Шемуршинский	78,9	6,9	11,1	2,8	0,1
16. Батыревский	74,6	1,5	23,3	0,5	—
17. Вурнарский (с п. Вурнары)	90,8	8,0	0,6	0,1	0,2
18. Комсомольский	72,6	4,1	23,0	0,1	—
19. Козловский (с г. Козловка)	70,9	21,9	6,1	0,3	—
20. Алатырский	21,2	61,4	1,0	15,5	0,4
21. Порецкий	4,7	73,5	0,1	20,9	0,2

О чувашском городском населении. Города Чувашии исторически тяготели к Волге и Суре, по бассейнам которых и осуществлялось расселение русских в крае. В год образования Чувашской АССР в нашем крае имелось лишь четыре города — Чебоксары (8,8 тыс. жителей), Ядрин, Цивильск, Алатырь. Но основной части их населения был присущ более сельский, чем городской образ жизни. Горожан в целом насчитывалось в 1926 г. 45,2 тыс. чел., то есть 5 % населения. Чуваши к тому времени составляли всего 11 % населения городов. В довоенный период — с 1925 по 1941 гг. — в республике появляются новые города и поселки городского типа. В 1925 г. статус города получает бывший полустанок Шихраны (Канаш), в 1937 г. — Шумерля. Этот город был основан в 1930 г. как рабочий поселок в связи со строительством завода дубильных экстрактов. В 1938 г. появились поселки городского типа Козловка, Ибреси, Вурнары, Киря, Буинск. Уже после войны, в 1947 г., образуется поселок Урмары.

В 1939 г. в Чебоксарах проживало 31 тыс., в Канаше — 19 тыс., Козловке — 6 тыс. жителей.

Чебоксары и другие города в немалой степени росли за счет включения в их состав окрестных сельских поселений и поселков. Так, в 1940 г. в черту Чебоксар включены Геронтьевская слобода, селения Кнутиха, Набережная, Усадки, Будайка, территория железнодорожной станции, район кирпичного завода и территория ряда других предприятий. В связи с усилившимся промышленным строительством вокруг города выросли рабочие поселки, которые постепенно срастались с городской территорией. В предвоенное время городское население Чувашии составляло 12,2 % всех жителей, что было почти в три раза меньше, чем в целом по СССР (32,8 %).

Урбанизационные процессы в Чувашии получают бурное развитие в послевоенные годы. В крупных масштабах ведется промышленное строительство, а с этим связана миграция сельских жителей в города. За годы послевоенных пятилеток, особенно в 1960—1980 гг., города и поселки городского типа Чувашии сильно

увеличились в размерах и численности населения. Появились новые города: Новочебоксарск и Козловка. В настоящее время в Чувашии девять городов: Чебоксары (419,7 тыс. человек по данным переписи 1989 г.), Новочебоксарск (115 тыс.), Канаш (54,6 тыс.), Алатырь (46,5 тыс.), Шумерля (41,8 тыс.), Козловка (12,7 тыс.), Мариинский Посад (10,5 тыс.), Цивильск (10 тыс.), Ядрин (10,1 тыс.). Кроме того, 8 населенных пунктов имеют статус поселка городского типа: Вурнары (12,3 тыс.), Ибреси (8,6 тыс.), Кугеси (9,3 тыс.), Новые Лапсары (5,7 тыс.), Урмары (5,9 тыс.), Сосновка (4,3 тыс.), Киря (3 тыс.), Буинск (2 тыс.).

Сегодня Чебоксары, Новочебоксарск, Канаш, Алатырь, Шумерля имеют республиканское значение, а остальные — Козловка, Мариинский Посад, Ядрин, Цивильск — районное.

Рост городского населения Чувашии идет довольно интенсивно. И, хотя его доля несколько ниже общероссийских показателей, за короткий срок — с 1970 по 1989 гг. — она возросла с 35,7 % до 57,9 % от всего населения.

Городское население Чувашии росло за счет миграции главным образом из сел самой республики, а частью из-за ее пределов. Естественный прирост самого городского населения за все послевоенные годы не был определяющим. По данным последней переписи, в 1979—1989 гг. городское население увеличилось на 23,2 %, в том числе за счет естественного прироста — на 48,2 %, миграционного притока и преобразования сельских пунктов в городские — на 51,8 %. В 1979—1988 гг. естественный прирост городского населения в Чувашской АССР среди автономных республик Волго-Уральского региона был одним из самых высоких — 12,3 на 1000 человек населения, в то время как в Мордовии этот показатель составлял 8,9 %, Марийской республике — 9,8 %, Татарстане — 11,4 %, Башкирии — 10,6 %, Удмуртии — 9,0 %, в целом по Волго-Вятскому району — 5,3 % и РСФСР — 5,5 %.

Существенное влияние на структуру городского населения оказывает миграция молодежи из чувашских деревень. По данным переписи 1989 г., из прибывших в 1988 г. в города Чувашии лиц 75,4 % находились а трудоспособном возрасте, 17,2 % — моложе этого возраста. При этом 51,5 % мигрантов в возрасте 16 лет и старше никогда не состояли в браке, 9,1 % составляли вдовы и разведенные и лишь 39,4 % состояли в браке.

Интересны данные этносоциологического исследования 1981—1982 гг. Оказывается, из горожан только 14,7 % чувашей и 26,8 % русских являются уроженцами этих городов. Особенно велика доля мигрантов в молодом городе Новочебоксарске (основан в 1961 г.) — их 92,5 % среди чувашей и 98,4 % среди русских жителей. Причем 71,7 % мигрантов-чувашей прибыли в города из сел Чувашии (у русских — 23,7 %), 10,4 % из других городов и поселков республики (у русских — 10,7 %), 11,9 % — из городов и ПГТ,

находящихся за пределами Чувашии (у русских — 41,8 %), остальные 6,0 % — из сел, расположенных вне республики (у русских — 23,8).

Важную роль в урбанизационных процессах играет столица республики. На Чебоксары теперь приходится 54,3 % городского населения и 33 % всего населения Чувашии. Высокая доля чувашей в городском населении республики, прежде всего её столицы — одна из отличительных особенностей Чувашии. Следует также отметить возрастающую роль Чебоксар как центре консолидации чувашского этноса в масштабе России.

Таким образом, миграция произвела заметные изменения в этнической и демографической структуре городского населения. Благодаря миграции из села усиливается обратный поток информации из города в деревню, что сказывается в изменении культурно-бытовой жизни сельского населения.

В национальном отношении население Чувашской республики с 1925 г. по сегодняшний день остается в целом стабильным. Так, если в 1926 г. в населении республики чуваша составляли 74,6 %, то в 1989 г. их было 67,8 %. Наиболее заметные изменения в национальном составе Чувашии произошли в 20-е гг., когда доля чувашей снизилась с 82,4 % до 74,6 %, а доля русских увеличилась почти в 2 раза — с 10,6 % до 20,0 %. Доля татар тогда сократилась с 3,6 % до 2,5 %, мордвы — повысилась с 0,1 % до 2,7 %, марийцев в республике вовсе не стало, а было 2,8 %. Для лиц других национальностей изменилась мало — с 0,1 до 0,2 %. О причинах этих демографических изменений сказано в предыдущем разделе книги.

Изменение численности лиц основных национальностей в Чувашской АССР за 1970—1989 гг.

Национальность	Число лиц (тыс.)		В % к итогу		Прирост в % к 1970 г.
	1970 г.	1989 г.	1970 г.	1989 г.	
1. В се население:	1223,7	1338,0	100,0	100,0	109,3
чуваша	856,2	906,9	70,0	67,8	105,9
русские	299,2	357,1	24,5	26,7	119,3
татары	26,2	35,7	3,0	2,7	124,5
мордва	21,0	18,7	1,7	1,4	88,8
2. Городское население:	436,5	771,1	100,0	100,0	176,6
чуваша	193,6	422,0	44,4	54,7	217,0
русские	217,5	308,3	49,8	40,0	141,7
татары	9,7	14,2	2,2	1,8	146,4
мордва	6,3	9,4	1,5	1,2	147,7
3. Сельское население:	787,2	567,0	100,0	100,0	72,0
чуваша	662,6	484,9	84,2	84,8	73,2
русские	81,7	48,8	10,4	8,6	59,8
татары	26,5	21,5	3,4	3,8	81,1
мордва	14,7	9,3	1,9	1,7	63,4

За последние 20 лет — с 1970 по 1989 г. — численность чувашей в республике возросла очень мало — всего на 50,7 тыс. человек, то есть на 5,9 %, между тем как численность русского населения возросла на 57,9 тыс. человек — на 19,3 %. Однако отдельно по городскому и сельскому населению выявляются несколько иные тенденции. Если число чувашей в городах увеличилось на 259 тыс. человек (117 %), то русских на 90,8 тыс. человек (41,7 %). В сельской же местности население сильно сократилось: на 26,8 % у чувашей и на 40,2 % — русских. В абсолютном значении из 81,7 тыс. сельских русских, учтенных переписью 1970 г., к 1989 г. остались жить на селе лишь 48,8 тыс.

Существенные изменения произошли в последние годы в национальном составе населения городов республики. Уже отмечалось, что в 1926 г. 85,7 % горожан составляли русские, чувашей было 11 %, в 1979 г. — соответственно 48,7 % и 45,9 %. Перепись 1989 г. зафиксировала уже преобладание чувашей в городском населении республики: они составили 54,7 %, русские — 40 %, лица других национальностей 5,3 %.

Национальный состав населения городов республиканского (РСФСР) подчинения (1989 г.):

Города	Число жителей (тыс.)	Н ациональности (в %%)				
		чуваш	русские	татары	мордва	др. нац.
Чебоксары	419,7	61,7	34,3	1,1	0,5	2,4
Н овочебоксарск	114,8	52,5	42,4	1,4	0,8	2,9
К анаш	54,6	53,9	34,4	8,7	0,6	2,4
Алатырь	46,5	4,2	86,0	0,4	8,2	1,2
Шумерля	41,3	24,0	68,2	2,7	3,6	1,5
Городское население республики (всего)	773,6	54,7	40,0	1,8	1,2	2,3

Обратное отмеченному соотношению численности чувашей и русских налицо только для Алатыря и Шумерли, так как увеличение населения этих городов осуществляется в основном за счет естественного прироста и миграции из русских селений. Большой удельный вес чувашей в других городах, особенно Чебоксарах — следствие миграции из сельской местности, где чуваш составляет 85,6 % населения. В целом же в числе лиц, пополнивших городское население Чувашии в 1989 г., русские составили 25 %, татары — 2,5 %, украинцы — 1,0 %, чуваш — примерно 70 %.

Чуваши как основное («коренное») население национальной республики представлены как в городе, так и в сельской местности практически равномерно. В то же время вторая по численности этническая группа — русские (как и все остальные национальности республики) — в основной массе живут в городах.

Анализ данных о соотношении групп населения по полу у отдельных национальностей показывает, что у основных и крупных национальностей — чувашей, русских, татар, мордвы, украинцев, марийцев и белорусов — наблюдаются в целом довольно близкие пропорции соотношения мужчин и женщин. Между тем у лиц остальных национальностей — в абсолютной своей массе мигрантов и состоящих в основном в «молодежной» возрастной группе — соотношение мужчин и женщин весьма контрастно. Особенно низка доля женщин в группах лиц «кавказской» и «среднеазиатской» национальностей. У таких национальностей, как азербайджанцы, армяне, чеченцы, аварцы, адыгейцы, осетины, лезгины, узбеки, казахи, таджики, киргизы, каждый второй мужчина является потенциальным брачным партнером, и вероятнее всего, — девушки чувашской либо русской национальностей, составляющих вместе 94,5 % населения республики.

Полиэтническая среда способствует сближению людей разных национальностей, вплоть до повседневного быта, семейно-брачных отношений. По переписи 1979 г., доля межнациональных семей в нашей стране составила 15 %, причем в городах этот показатель еще выше — 18,1 %. Что касается Чувашии, то доля таких браков в 1991 г. только в Чебоксарах достигла 23 %. По результатам обследования 1982 г., 93 % чувашей и русских считают, что при выборе друга или брачного партнера национальность не имеет значения. Так, в городах у 27,2 % чувашей и 26,4 % русских близкий друг (подруга) — человек другой национальности, в селе — соответственно у 2,4 и 12,6 %. В прошлом у чувашей в межнациональные браки вступали чаще мужчины, чем женщины, а среди русского населения республики вплоть до 1970-х гг. отмечалась обратная картина. В 1980-е гг. показатели выравнялись. Из городских чувашей состоят в браке с людьми иной национальности 11,9 % мужчин и 11,3 % женщин, в селе — соответственно 2,3 и 2,5 %. Среди этнически смешанных браков доля русско-чувашских доходит в городах до 90 %. В создании смешанных семей в Чувашии участвуют, кроме чувашей и русских, также татары, мордва, марийцы и др.

Издавна у чувашей брак с человеком русской национальности общественным мнением поддерживался. А в условиях резкого изменения культурно-образовательного уровня и воздействия урбанизации, этническое самосознание чувашей-горожан, особенно у родившихся уже в городе, ослабляется. Так, по данным 1982 г., в городах Чувашии считали родным русский язык 14 % детей, оба родителя которых являются чувашами, и 56 % — если один из родителей русский.

Применительно к условиям Чувашии речь приходится вести о возрастающем воздействии межнациональных браков на внутри-этнические демографические процессы, «возмущающем» их есте-

ственное протекание. Несмотря на относительно высокий уровень рождаемости, чувашский этнос от переписи к переписи прибывает в незначительных масштабах, ибо в результате межнациональных браков часть чувашей, особенно городских, пополняет состав других народов, главным образом русских. Так, среди опрошенных в 1982 г. представителей русского населения лица, родившиеся от этнически смешанных браков, составили в городах республики 9,8 %, в селах — более 4 %. Иначе говоря, почти каждый десятый горожанин-русский родился в чувашско-русской семье. Такова ситуация в Чувашии. А какова она за ее пределами, где проживает сегодня 50,8 % всех чувашей, причем половина которых — жители городов? Эти моменты требуют сейчас особого внимания.

В условиях больших городов не только смешанные, но и чисто чувашские семьи являются благоприятной средой для формирования этнических маргиналов, то есть лиц без приверженности какой-либо определенной национальной культуре и традициям.

По данным переписи 1989 г., население городов Чувашии по сравнению с сельским относительно моложе: средний возраст горожанин составляет 30,9 лет, а селян — 36,9. Самое «молодое» население имеет Новочебоксарск, за ним следуют Чебоксары. Высокий показатель среднего возраста характерен прежде всего для Алатыря и Шумерли.

Изменение среднего возраста населения Чувашии в 1979—1989 г.:

Население	1979 г.	1989 г.	Доля лиц 16—29 лет в 1989 г. в % к 1979 г.
В целом	31,8	33,4	90,8
Городское (включая ПГТ)	29,8	30,9	104,7
Сельское	33,4	36,9	71,6

Статистика свидетельствует, что в демографических процессах в Чувашии наблюдаются весьма негативные явления. К примеру, только за год (1989—1990 гг.) произошло резкое сокращение естественного прироста населения на 25 %, а в 4 районах республики число умерших превысило число родившихся. Высокая смертность в сельской местности тормозит здесь прирост населения по сравнению с городским.

До середины 1980-х гг. в Чувашии колебание коэффициента смертности было небольшим: в 1958—1959 гг. он был равен 9,2 на 1000 человека, в 1969—1970 гг. снизился до 8,8, а в 1989 г. повысился до 9,5. При этом следует иметь в виду, что самый высокий уровень смертности наблюдается в районах с русским преимущественно населением: в Алатырском — 18,1 %, Порецком — 15,9 %, Шумерлинском — 18,9 %. Статистика весьма тревожная: из умерших

в 1989 г. 12 тыс. 684 человек 331, то есть 2,6 %, составляют дети до годовалого возраста, 240 человек (1,9 %) скончались от алкоголизма, 386 (3,0 %) покончили жизнь самоубийством. Положение усугубляется тем, что растет смертность населения от неестественных причин (16 % от общего числа умерших).

Естественное движение населения Чувашии в 1989 г. (на 1000 человек населения):

Изменения	В се население	В том числе	
		городское	сельское
Родившиеся	17,3	17,5	17,0
Умершие	9,5	6,8	13,3
Естественный прирост	7,8	10,7	3,7

Все эти негативные явления создают неблагоприятную ситуацию для нормального воспроизводства этноса. Сокращается число браков. Общие коэффициенты брачности (на 1000 человек населения) уменьшились — с 10,8 до 8,4. В целом показатель по городу стал у нас ниже, чем в Российской Федерации (9,8).

На демографические процессы оказывает воздействие высокая плотность населения в Чувашии. Если в 1925 г. она составляла 49 человек на 1 кв. км., в 1939 г. — 60, в 1979 г. — 71, то в 1989 г. уже — 73 человека. В Российской Федерации выше этого имеют показатели только Московская область (с Москвой), Ленинградская область (с Ленинградом) и Тульская область, а также Северная Осетия. Аналогичные показатели по Татарстану, Марий Эл и Мордовии составляют соответственно 51,30 и 38 человек.

Что касается плотности сельского расселения в Чувашии, то она здесь наиболее высокая в Нечерноземье: на 1 кв. км. приходится более 30 селян. Налицо большая концентрация трудовых ресурсов в селе со скрытыми и явными формами безработицы. Это особенно сильно бьет по интересам молодежи, поощряя ее к миграции.

Правда, большой плотности населения не всегда соответствует высокий уровень миграции. Так, в русских преимущественно районах (Алатырском, Порецком, отчасти в Шумерлинском) плотность расселения самая низкая в республике (17,7—21,6 человека на кв. км.), но темпы сокращения сельского населения остаются здесь очень высокими. В то же время в чувашских районах даже при большой плотности (50 и более человек на кв. км) население уменьшается сравнительно медленно.

Весьма динамичные процессы имеют место в социально-профессиональной структуре населения республики. По данным исследования 1982 г., в городах Чувашии 64,2 % чувашей и 64,8 % русских заняты в промышленности. При этом степень участия чувашей в ведущих отраслях промышленности ниже (около 31 %

против 37 % у русских). Связано это кроме всего прочего с тем, что в город приходит молодежь без какой-либо рабочей квалификации. Этот контингент значительно увеличил численность национального отряда рабочего класса, повлиял на соотношение групп занятого городского населения по характеру труда. Сельские мигранты продолжают оставаться основным источником заполнения рабочих мест, требующих приложения малоквалифицированного и неквалифицированного труда. Так, в строительстве работают 33 % чувашей-городжан, среди русских этот показатель — 25 %.

Вот данные о национальном составе руководителей предприятий и организаций промышленности, сельского хозяйства, транспорта, связи, строительства в республиках Российской Федерации (на 1 января 1989 г., в % %):

Республики	Удельный вес лиц коренной нац-сти в числе руководителей	Удельный вес лиц коренной нац-сти в составе всего населения
Российская Федерация — русские	77,3	91,5
Карельская — карелы	9,0	10,0
Коми — коми	18,3	23,4
Марийская — марийцы	26,4	43,3
Мордовская — мордва	37,9	32,5
Чувашская — чувашы	59,2	67,8
Калмыцкая — калмыки	48,1	45,4
Татарская — татары	64,1	48,5
Дагестанская — народности Дагестана	83,8	80,2
Кабардино-Балкарская — кабардинцы и балкары	69,8	57,6
Северо-Осетинская — осетины	75,7	53,0
Чечено-Ингушская — чеченцы и ингуши	71,5	70,7
Башкирская — башкиры	24,2	21,9
Удмуртская — удмурты	30,8	30,9
Бурятская — буряты	36,7	24,0
Тувинская — тувинцы	39,6	64,3
Якутская — якуты	38,2	33,4

Среди руководителей промышленных предприятий республики доля чувашей составляет всего 17 %.

Судя по всему, увеличение абсолютной и относительной численности чувашей-городан остается генеральной тенденцией в перераспределении населения республики. Что касается сельского населения, то удельный вес чувашей в его составе остается стабильным: в 1970 г. он равнялся 84,2 % в 1989 г. — 84,4 %.

Глава II ЧУВАШСКАЯ ДИАСПОРА

1. Формирование диаспоры в дореволюционный период

Процесс переселения чувашских крестьян за пределы своего края в дореволюционное время можно подразделить на ряд этапов. Первоначально (в XVII — первой половине XVIII вв.) переселения чувашей, как и других народов региона, осуществлялись в рамках государственной политики колонизации Приуралья, Сибири, южных и юго-восточных районов Поволжья. Для второй половины XVIII—XIX вв. характерны уже вольная крестьянская колонизация. В числе ведущих причин переселений и побегов чувашских крестьян было в XVII—XVIII вв., особенно в 20—60-е гг. XVIII в., главным образом нежелание отказываться от древней дохристианской религии, а с середины XVIII в. — малоземелье и усиление феодального гнета. В начале XX в. миграционная активность получила осязаемый импульс в связи со столыпинской аграрной реформой.

После вхождения Чувашского края в состав Русского государства уже во второй половине XVI в. начинается помещичье-монастырская колонизация чувашских земель. Под возрастающим гнетом различного рода повинностей и налогов чувашские крестьяне в XVI—XVII вв. целыми семьями, родами, а то и деревнями переселялись не только на «дикое поле» — в южные районы Чувашии, но и за ее пределы — на юг и восток. Первоначальное ядро заволжских и приуральских чувашей составили чувашаи Заказанья и Приказанья, образовавшие в XIV—XVI вв. компактную зону сосредоточения чувашского населения на левобережье Волги. В начале XVII в. начинается обратный процесс переселения чувашей частью на правобережье — в южные и юго-западные районы Чувашии, а частью в районы Закамья и Приуралья.

Закамье ныне входит в Татарстан и Самарскую область. Эта территория в XV в. была тоже «диким полем». Сюда еще во второй половине XVI в. начали переселяться чувашаи из Приказанья и Заказанья, а с территории Чувашского края — с начала XVII в. Некоторые чувашаи, обосновавшиеся вначале в Закамье, через несколько десятилетий переселялись в Башкирию и Оренбуржье. В «диком поле» чувашские крестьяне получали земельные участки на условиях ясака и оброка, а в Башкирии и Оренбуржье покупали и арендовали земли у башкирских феодалов¹.

Начиная со второй половины XVI в. в течение XVII и первой половины XVIII вв. фактором усиления миграции чувашских крестьян становится интенсивное строительство городов и укрепленных линий в южных районах Средневолжского региона. Так, в 1651—

¹Димитриев В. Д. Чувашские исторические предания. С. 100.

1656 г. прежняя линия крепостей была усилена строительством новых укреплений по р. Черемшану, которые в совокупности образовали так называемую Закамскую черту (по линии Самара — Елабуга), сыгравшую огромную роль в колонизации этого региона. Во второй половине XVII в. была построена Пензенско-Сызранская укрепленная линия, в первой половине XVIII в. — Вторая закамская линия, продолженная Оренбургской линией. На строительство Второй линии в 1730-е гг. было отправлено несколько тысяч чувашских крестьян, которые в массе своей там и осели. На самых дальних южных рубежах чувашской диаспоры раннего времени — в Саратовской губернии — ряд чувашских селений, таких как Кулатка, Яблонка, Еремкино, Лубежайка и др., возникают уже на рубеже XVII—XVIII вв.

Ясачные чуваша по примеру русских крестьян пытались освободиться от феодальной эксплуатации на родине путем бегства с родных мест. В XVII в. бегство и переселение чувашей в Закамье, Приуралье, Самарский и Саратовский края приняло значительные размеры, так что правительству приходилось даже вести поимку беглых с помощью специальных отрядов.

Как известно, чувашские крестьяне приняли активное участие в Крестьянской войне 1670—1671 гг. под предводительством С. Разина. На территории Чувашии действовали отряды восставших «инородцев» в 3—4 тысячи, а то и до 15 тыс. человек. После подавления восстания множество чувашских крестьян подались «в бега», в том числе и за пределы Чувашии. Так, в Ядринском уезде в 1678 г. было 2379 дворов, к 1683 г. их число сократилось до 1904, к 1699 г. — до 1880, к 1701 г. — до 1478 дворов, то есть за 20 лет число дворов уменьшилось более чем на треть.

В конце XVII — начале XVIII вв. бегство чувашских крестьян в Закамье, южные районы Среднего Поволжья и Башкирию приобретает массовый характер. В 1712—1713 гг. в Свяжском, Чебоксарском и Цивильском уездах было зафиксировано 4762 опустевших двора чувашских крестьян, что составляло 33 % всех дворов. С 1710 по 1714 гг. только в Казанской губернии убыло 35215 дворов. Крестьяне бежали в далекие края несмотря на то, что на новых местах им тоже приходилось нелегко. Например, по сведениям ревизии 1719—1723 гг., из возвращенных на родину в Ядринский уезд беглых чувашей 85 % работали по найму, подражаясь всего за один рубль в год.

В ходе проведения первой переписи (ревизии) населения в 1719—1723 гг. в целях полного учета населения и наложения на него податей были предприняты меры по возвращению беглых крестьян на старые места. Так было возвращено на родину большое число беглых чувашей из Уфимского, Симбирского, Казанского и других уездов. Давность нахождения в бегстве многих возвращенных достигала 50 лет.

В конце первой четверти XVIII в. в расположенных вне современной Чувашии частях Симбирского, Казанского, Свияжского уездов проживало более 20 тыс. чувашей мужского пола, а в 60-х гг. их численность превышала 30 тыс. Примерно такое же количество чувашей проживало в Уфимском, Оренбургском, Ставропольском, Самарском, Саратовском, Пензенском уездах.

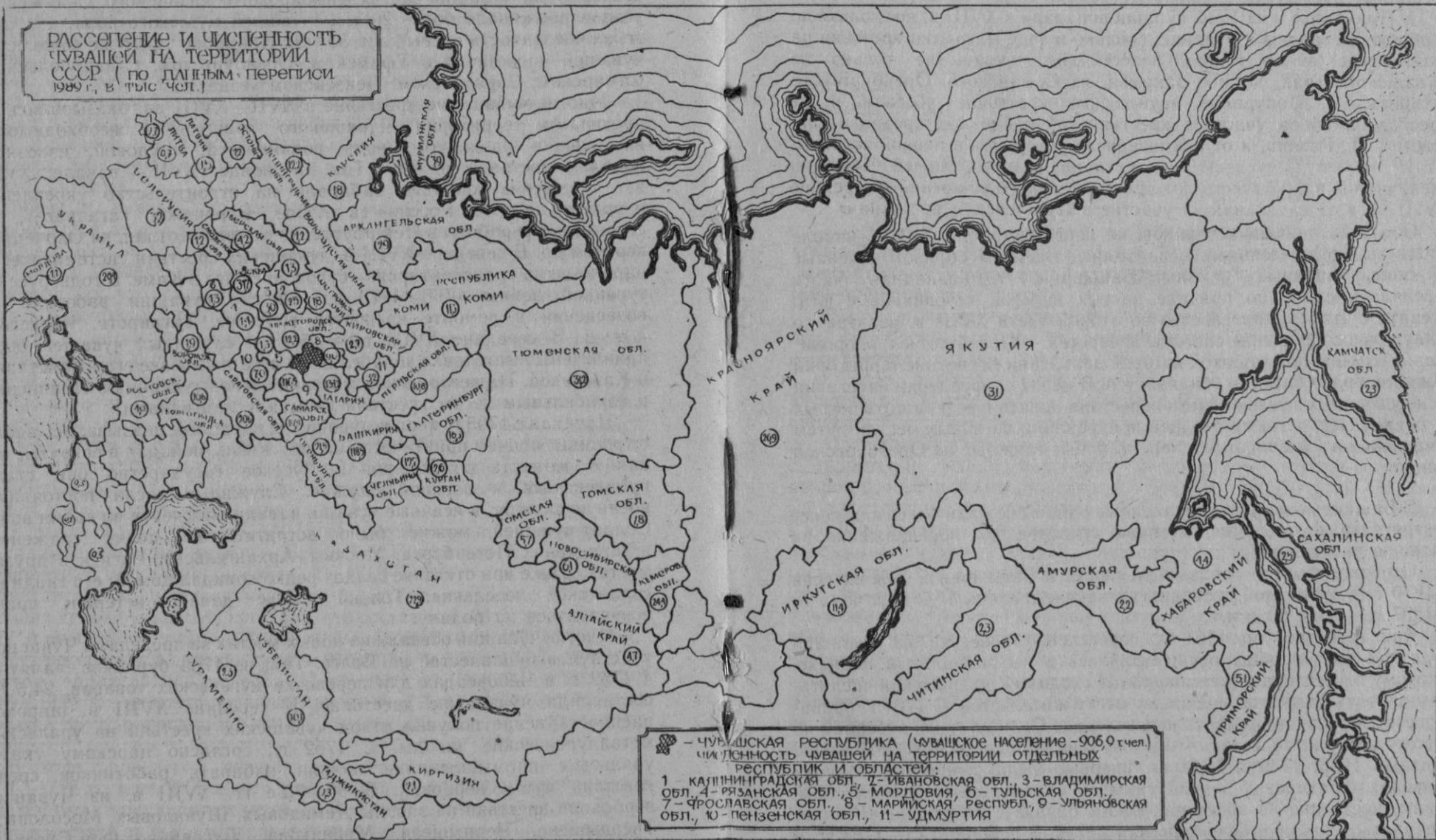
Многие чувашские крестьяне в XVII—XVIII вв. оказывались за пределами территории Чувашского края из-за необходимости выполнения различного рода повинностей: трудовой, извозной, дорожно-мостовой и др. Так, в конце XVII—начале XVIII вв. чувашских крестьян забирали на строительство укреплений и судов на юге России (в Азове, Воронеже, Таганроге), на строительные работы в Петербурге, на острове Котлин, на Олонецкий верфи и др. В середине XVIII в. чувашских крестьян систематически наряжали на транспортировки судов по Волге и Каме. В годы русско-турецкой войны 1768—1773 гг. многие чувашии работали на возведении и ремонте крепостей в Азове, Таганроге, Черкесске и т. д. В середине XVIII в. 4—5 тыс. служилых чувашей были привлечены к заготовке корабельного леса и вывозке его к пристаням в Казанской, Нижегородской и Воронежской губерниях. Приписных к корабельным лесам крестьян называли лашманами.

Начиная с 1705 г. многие чувашские крестьяне оказывались вдали от родины, причем практически на всю жизнь, попадая в рекруты, так как с момента вхождения в Русское государство они стали привлекаться к военной службе. Служилые несли постоянную военную службу, а ясачные чувашии давали ополченцев во время войн. Солдат-чувашей можно было встретить на полях сражений, в гарнизонах Петербурга, Москвы, Архангельска, Риги и в других местах. Даже при отставке солдат редко попадал домой: его гнали на солдатское поселение. Только увечье давало ветерану право возвратиться на родину.

Многие чувашии оседали на новых местах за пределами Чувашии, участвуя в бурлачестве на Волге. Так, из 1763 бурлаков, нанятых в 1752 г. в Чебоксарах для перевозки купеческих товаров, 24,5 % составляли чувашские крестьяне. К середине XVIII в. широкое распространение получил отход чувашских крестьян на уральские металлургические заводы. С 1752 г., согласно царскому указу, уральские промышленники начали набирать работников среди крестьян путем вербовки. В 50—70-е гг. XVIII в. из Чувашии вербовали крестьян на заводы Демидовых, Шуваловых, Мосоловых, Твердышева, Чернышева, Мясникова, Лугаина, Фон-Сиверса, Глазова, Маленкова и др.

Многие их завербовавшихся чувашских крестьян, будучи в долгах перед заводчиками, навечно оставались при заводах. Заводчики переводили завербовавшихся вместе с семьями на свои земли.

РАССЕЛЕНИЕ И ЧИСЛЕННОСТЬ
ЧУВАШЕЙ НА ТЕРРИТОРИИ
СССР (по данным переписи
1989 г. в тыс. чел.)



Известны случаи отхода чувашских крестьян на рыболовные и соляные промыслы в районе Астрахани и других местах.

В Приуралье и на Урал чувашаи попадали в XVIII в. не столько по вербовке на заводы и рудники, сколько в ходе миграции крестьян на башкирские земли. Сюда переселялись чуваш не только из Чувашского края, но и с Закамья, из Самарского, Оренбургского регионов. В Приуралье «чувашские крестьяне убегали и от преследований за участие в крестьянской войне под предводительством С. Т. Разина, и от неимоверного разорения в первой четверти XVIII в., когда степень эксплуатации ясачных людей Чувашии увеличилась в 2—3 раза, и от принудительного крещения в середине XVIII в., и от наказаний за участие в Пугачевском восстании»¹.

Согласно данным историков, на первом этапе, в XVII — начале XVIII вв., переселенцами осваивались главным образом северные и северо-западные районы Башкирии. Юго-западная часть заселялась слабо по причине частых набегов кочевников с юга. В связи с этим правительство во второй трети XVIII в. развернуло в Зауралье сооружение системы крепостей — Оренбургской оборонительной линии, под защитой которой дальнейшее освоение территории Южного Урала заметно усиливается. В целях закрепления населения на неосвоенных землях власти перестали ловить и возвращать беглых не родину. Их, а также сходцев прикрепляли на новых местах путем зачисления в «регулярные и нерегулярные службы» на Оренбургской линии.

В Башкирию и другие отдаленные районы бежали более или менее состоятельные крестьяне, имевшие средства для передвижения на большое расстояние.

Особенно быстро росла численность в Башкирии в XIX в.: если в 1870 г. в Уфимской губернии их насчитывалось 31,9 тыс. чел., то в 1897 г. — уже 60,3 тыс.

Как известно, до 1761 г. переселение крестьян из Чувашии и других мест вообще осуществлялось в неофициальном порядке, а потому переселенцы («самовольные сходцы») продолжали числиться и платить налоги по прежнему месту жительства. С 1761 г. правительство начало записывать переселенцев Оренбургской губернии по новому месту жительства, что резко усилило переселенческий поток. Указами 1736, 1739 и 1743 гг. впервые была разрешена покупка и аренда башкирских земель также и самовольным переселенцам, преимущественно из крестьян. Таким образом, интенсивно начинает осваиваться также и Оренбургская земля. В период 1745—1784 гг. в Южное Приуралье всего переселилось 155 тыс. крестьян, из них русских — 77,6 тыс. (46,2 %), татар — 27,8 тыс., чувашей — 22 тыс., мордвы — 22,6 тыс., марийцев — 2,6 тыс., удмуртов — 0,4 тыс.

¹ Дмитриев В. Д. Чувашские исторические предания. С. 100.

Направления миграционных передвижений чувашей из Казанской губернии за 1761—1766 гг.¹

Выходы из уездов	Число переселенцев				Итого
	в Оренбург. провинцию	в Уфимск. провинцию	в С тавроп. провинцию	в Бугульминский уезд	
Казанского	69	230	249	257	805
Пензенского	—	—	51	83	134
Свияжского	173	447	55	287	962
Симбирского	400	270	531	900	2101
Цивильского	145	127	13	207	492
Чебоксарского	51	211	—	93	355
Всего	838	1285	899	1827	4849

В 1766 г. специальной проверкой было выявлено, что только за 1761—1766 гг. из Казанской губернии переселилось в Оренбургскую (куда входила и Башкирия) примерно 9700 чувашей, в том числе 4849 душ мужского пола.

В Приуралье переселенцы обосновывались «на взятой у башкирцев из оброку земле», на землях владельцев медеплавильных и железодельных заводов, которые принимали переселенцев с условием работы на своих заводах, и на землях, купленных у прежних переселенцев. Аренда земельных угодий получила наименование припуска, а арендаторы назывались припущенниками.

Одним из важнейших факторов переселения чувашских крестьян с территории Чувашского края в восточном и юго-восточном направлениях явилось то, что к середине XVIII в. в селениях государственных крестьян Чувашии стало сказываться малоземелье. Как указывает В. Д. Дмитриев, малоземелье «было следствием, во-первых, сокращения общей площади общинного землевладения государственных крестьян в результате захвата и аренды крестьянских земель помещиками, чиновниками и купцами, перехода земель в руки казны, отвода земельных участков сельскому духовенству, во-вторых, концентрации земли в руках деревенских богатеев, в-третьих, роста численности населения. В сотнях челобитных 40—70-х гг. чувашские крестьяне жаловались на недостаток и «умаление земли»,... малоземелье было одной из причин массового переселения крестьян из Чувашии в Уфимский, Оренбургский, Бугульминский, Исецкий и Ставропольский уезды Оренбургской губернии в 40—70-х гг.²

В относительно малонаселенных районах Южного Приуралья часть чувашей-переселенцев вошла также в состав уральского казачества. Казаки-чуваши жили как в Оренбургской, так и Уфимской губерниях. Наиболее многочисленными были группы

¹ Дмитриев В. Д. История Чувашии XVIII века. С. 158.

² Там же. С. 157.

чувашей, причисленные к казацкому войску после 1830 г. Быт и положение их были особыми. Родители не имели права на своих сыновей, они числились за казацким управлением.

Переселения чувашей за пределы правобережья Волги вызывались не только социально-экономическими факторами, но и причинами духовного, культурного характера. Сильнейшим фактором миграции чувашей стало насильственное обращение чувашей в христианство. Христианизация народов Поволжья начата была еще в XVI в., однако до середины XVIII в. в новую веру удалось обратить лишь немногих представителей местной феодальной знати. В 1720—1722 гг. царское правительство издало указы о наградах и льготах новокрещеным, об освобождении их от рекрутской повинности на три года. В 1740 г. начинает свою деятельность Новокрещенская контора.

Христианизация народностей региона с тех пор велась ускоренными темпами. Уже в начальный период — в 1720—1764 гг. — было окрещено свыше 3000 тыс. чувашей. Чувашаи воспринимали христианизацию как особо тяжкую повинность. «Духовенство, придерживаясь политики насильственной русификации, пропаганду христианских логм вело на русском языке. Оно боролось против языческой идеологии и обрядов чувашей применением телесных наказаний, штрафами и тюрьмами. Для того, чтобы принуждать крестьян ходить в церковь, в чувашских деревнях были назначены специальные сотские, пятидесятники и десятники. Более того, духовенство и гражданские власти возбуждали против чувашских крестьян следствия и судебные процессы за невыполнение христианских обрядов»¹. Применение насильственных методов обращения в христианство наряду с растущим феодальным гнетом и побуждало чувашских крестьян массами переселяться на новые земли, главным образом в Приуралье и на Урал.

К концу XIX в. значительным фактором перемещений чувашей за пределы своего края, в том числе и в западном направлении, становится отходничество. Интересно проследить динамику роста выдачи паспортов отходникам из селений Цивильского, Чебоксарского, Ядринского, Козьмодемьянского уездов Казанской губернии. Так, в 1858 г. было выдано паспортов 9,4 тыс., в 1897 г. — 22,4 тыс., а в 1913 г. — уже 37 тыс. Отходники пополняли ряды пролетариата в Казани, Нижнем Новгороде, на Урале, в Донском бассейне и других местах. В момент переписи 1897 г. 2 тыс. чувашей находились в «отходе», 3,3 тыс. — на военной службе. Отходники не всегда возвращались на родину, оседали на новых местах. С конца XVIII — начала XIX вв. немало чувашских крестьян занималось извозом — они возили товары в Москву, Нижний Новгород, Казань и другие места. Возможно, некоторая часть их со временем оседала в новых краях. Купцов, торговцев среди чувашей было меньше, чем среди русских и татар.

¹ Там же. С. 351.

Миграция из Чувашского края в другие регионы приобретает интенсивный характер с вводом в эксплуатацию в 1894 г. Казанской железной дороги. Мощная волна перемещений, которая наблюдалась в последней четверти XIX в., обусловлена была, кроме всего прочего, и введением в строй Самаро-Оренбургской и Самаро-Златоустовской железных дорог. Благодаря железной дороге чувашские переселенцы и отходники получили возможность добираться до весьма отдаленных территорий.

Земельный вопрос в период столыпинских реформ царское правительство пыталось разрешить и путем переселения крестьян, в том числе чувашских, в Сибирь и другие районы азиатской России. Во второй половине XIX — начале XX вв. наблюдается достаточно активное продвижение наиболее нуждающихся в земле чувашей в Сибирь (по рекам Тоболу, Иртышу, Енисею и даже Амуру), а также на Сахалин.

Начиная 1907 г. тысячи чувашских выехали на новые земли в Тобольскую, Томскую и Енисейскую и другие губернии. В частности, основателями известных чувашских селений Благодатное, Шуберь и других в Удмуртии были переселенцы из Урмарского, Янтиковского, Канашского и Цивильского районов Чувашии.

В начале XX в. малоземельные и разорившиеся чувашаи в массовом порядке выезжают в поисках лучшей доли в промышленные районы России, в том числе на далекие Ленские прииски, нефтепромыслы Баку, шахты Донбасса. По имеющимся данным, в 1910—1913 гг. ежегодно в чувашских уездах Казанской губернии получали паспорта до 40 тыс. отходников, причем в целом по Чувашии число их колебалось от 50 до 56 тыс. человек. Миграция чувашей с территории Чувашии в восточные и юго-восточные регионы получала сильные импульсы и в голодные годы. Только во второй половине XIX в. в Чувашии крестьянство пережило несколько неурожайных лет (в 1867, 1877, 1880, 1883, 1891—1898 гг.¹).

В численность и расселение чувашей существенные коррективы внесла Первая мировая война. Десятки тысяч молодых чувашей оказались разбросанными на огромной территории военных действий. Не все они вернулись в родные края, многие оставшиеся в живых осели в центральных, западных и юго-западных районах России. А демобилизованные чувашские солдаты зачастую оседали в ближайших городах. По данным 1917 г., из селений Чувашии в годы войны было мобилизовано в армию более 90 тыс. человек, то есть 42,8 % трудоспособных мужчин. Многие чувашские крестьяне были мобилизованы на выполнение военных заказов на фабриках и заводах разных городов России. В начале 1917 г. на отхожих работах находилось 17 тыс. человек.

¹ История Чувашской АССР. Т. 1. Чебоксары, 1983. С. 229—237.

По данным переписи 1897 г., в России насчитывалось 843755 чувашей. Большинство их — 837872 человек, или 99,3 %, проживали в Европейской части России, главным образом в следующих регионах:

Казанская губ. — 502042 чел. (59,9 %)
 Симбирская губ. — 159766 чел. (19,1 %)
 Самарская губ. — 91839 чел. (11,0 %)
 Уфимская губ. — 60616 чел. (7,2 %)
 Саратовская губ. — 14403 чел. (1,7 %)
 Оренбургская губ. — 4064 чел. (0,5 %)
 Гродненская губ. — 1517 чел. (0,2 %).

В остальных губерниях европейской части и в других регионах России число чувашей было невелико.

Надо отметить, что в Средневожском регионе чувашаи исторически являлись одним из крупных народов. К примеру, вплоть до начала XIX в. в составе населения региона они уступали только русскому населению. Но позднее доля чувашей стала меньше, чем татар.

Изменение удельного веса чувашей в населении Средневожского региона (Казанская, Симбирская и Самарская губернии) в 1719—1916/1917 гг. (в % %):

Годы	чувашаи	русские	татары	мордва
1719	13,8 %	62,6 %	13,4 %	4,9 %
1916—1917	13,3 %	69,7 %	17,4 %	6,8 %

Динамика численности чувашей и татар в Средневожских губерниях в XIX в. (тыс. человек):

Губернии	1834 г.		1857—1861 гг.		1897	
	чувашаи	татары	чувашаи	татары	чувашаи	татары
Казанская	300,1	363,1	333,1	455,3	502,0	675,4
Симбирская	84,7	67,7	97,8	90,1	159,8	134,0
Самарская	29,9	85,4	80,3	131,6	91,8	159,8
Всего	414,7	616,2	491,2	677,0	753,0	1069,2

В общей сложности, в Казанской, Симбирской и Самарской губерниях к середине XIX в. было расселено 94 % всех чувашей, к концу XIX в. — 89,3 %. Относительно малочисленны были чувашаи в Саратовской губернии.

Когда чувашаи появились в Сибири? За точку отсчета их участия в заселении Сибири исследователи принимают XVII в. — именно с этого времени все чаще встречаются упоминания о приездах торговцев-чувашей в Зауралье. Однако гораздо раньше, уже в конце

XVI в., после поездки хана Кучума в Казань, в Сибирь с ним пришли служилые чуваша. Имеются сведения и о более ранних появлениях чувашей на сибирской земле, а также об их участии в формировании тобольской группы сибирских татар.

Но более или менее значительные массы чувашских переселенцев появляются в Западной Сибири лишь в конце XIX в. «Значительное влияние в этом отношении имела деятельность Сибирского комитета, занимавшегося в 1892—1904 гг. организацией переселенческого движения. На территории Западной Сибири — в Тобольской и Томской губерниях — по переписи 1897 г. уже насчитывалось соответственно 640 и 2807 чувашей.

В соответствии с царским указом от 9 ноября 1906 г. было начато переселение крестьян из Европейской части империи в Сибирь. Переселенцам из Казанской губернии предоставлялись наделы в Тобольской, Томской и Иркутской губерниях, при этом учитывалось, что в XIX в. чуваша уже расселились по Тоболу, Иртышу, Енисею, рекам Дальнего Востока.

На территории Западной Сибири чуваша проживали как совместно с русскими, мордвой и марийцами, так и однонациональными селениями.

Список селений с чувашским населением заметно расширился в период с 1897 по 1917 гг., увеличилась и численность чувашей. По данным Н. В. Никольского, начиная с Петровских времен, часть чувашей селилась в Азербайджане, частью уходила южнее, в Персию; в половине XIX в. до 50 чувашей поселились в Турции.¹ Во второй половине XIX в. чуваша появляются в пределах нынешней Киргизии, Узбекистана, Таджикистана.

Относительно переселения чувашей на Кавказ и далее — в Турцию, следует сказать, что этот процесс был далеко не массовым². По данным переписи 1897 г., на Кавказе жили лишь 411 чувашей. В Турцию же переселялись не более полусотни чувашских крестьян. Переселенцы в Турцию были в основном выходцами из чувашских деревень Саратовской губернии, принявшими ислами.

Таким образом, чуваша Татарской и Башкирской республик, Самарской, Ульяновской, Саратовской и Оренбургской областей, а также частично южноуральских районов страны в основной своей массе являются потомками переселенцев XVI—XIX вв., относившихся по языку и культуре к этнографической группе низовых чувашей «анатри».

Миграции раннего времени носили групповой, общинно-родовой характер. На «новые земли» («сёне сёр» — так называли в народе

¹ Никольский Н. В. Краткий курс этнографии чуваш. С. 20.

² Краснов Н. Живут ли чуваша в Турции? — Советская Чувашия, 1992, 28 марта.

области чувашской колонизации в Поволжье и Приуралье) выезжали, как правило, несколькими семьями, целыми родами. Соответственно и на новом месте они селились относительно компактно, кланами. Причем переселенцы более позднего времени стремились селиться по соседству с ранее прибывшими единоплеменниками.

Чувашские поселения регионов вне Чувашского края расположены среди татарских, башкирских, русских, мордовских и марийских деревень. Немало селений с преимущественно чувашским населением являются национально-смешанными. Столетиями совместной жизни скреплена дружба чувашей с другими народами. Академик И. П. Фальк, путешествовавший по Волго-Камью в 1774 г., писал о них: «Согласие сих различных жителей достойно удивления. Они не ссорятся ни за границы, ни за притеснения, ни за другие какие-либо дела, и каждый класс (т. е. народ.—В. И.) имеет чаще вражды между собою, нежели с другими»¹. И это несмотря на то, что социальные условия жизни и официальная политика властей способствовали больше возникновению розни между народами, чем укреплению дружбы и согласия. Например, в период христианизации чувашей действовал специальный указ, запрещавший чувашам выдавать дочерей за татар и жениться на татарках. Проводилось судебное преследование перекрестных браков между чувашами и татарами, между мордвой и татарами².

Основными типами чувашских поселений, встречающихся за пределами Чувашии на территории Среднего Поволжья и Южного Приуралья, являются села и деревни, называемые «ял». Возникали они, как правило, в глухих лесных массивах, чаще в глубоких оврагах, образованных мелкими речушками, или в долинах рек.

Что касается планировки поселений, возникших за пределами Чувашского края в дореволюционное время, то в древности, до распространения во второй половине XIX в. уличной планировки, они состояли из околотков (скоплений дворов, удаленных друг от друга на значительное расстояние) с усложненной планировкой и кучно расположенными усадьбами. Чувашские переселенцы, оказавшись в разных регионах страны и среди различных народов, должны были считаться как с местами этнокультурными традициями, так и с условиями новой местности, климатом и рельефом³.

Согласно многочисленным легендам, почти все чувашские поселения были основаны предками, спасающимися от царской администрации. Имена их по сей день сохранились в памяти многих старожилов.

¹ С. м.: Полное собрание ученых путешествий по России. СПб., 1824, т. VI. С. 175.

² Дмитриев В. Д. История Чувашии XVIII века. С. 351.

³ Иванов Л. А. Современный быт и культура сельского чувашского населения. Чебоксары, 1973. С. 26.

Вот, к примеру, как образовалось село Слакбаш (Слакпуэ) — родина классика чувашской поэзии К. В. Иванова и народного поэта Чувашии Я. Г. Ухсая (ныне Белебеевский район Башкортостана). Основатели Слакбаша, по преданиям, переселились из Чувашии — из деревень Ковали и Эльми, ныне входящих в Урмарский район. Околотки под этими названиями сохранились в селе Слакбаш до настоящего времени. Переселенцы купили земли у башкирских старшин, согласно документам, в 1730 и 1770 гг. В начале они обитали в деревне Сильби. На селище и сейчас видны ямы от домов. И уже потом они переехали за 3 версты в Слакбаш. Поселение это основали три родоначальника. В их числа была властная старуха по имени Прта. Ее род один из крупных в Слакбаше. Поэт К. Иванов был как раз из этого рода. Другие роды — Хурася, Ваэси и Курака. Значительную часть Слакбашской земли захватили позднее русские помещики и заводовладельцы¹.

История массовых переселений и освоения новых территорий в труднейших условиях глубоко запечатлелась в народной памяти. Многое об этой народной эпопее остается неизвестным для нас, хотя многое отображено в преданиях, устном народном творчестве. Показателен в этом смысле особый фольклорный жанр «песен переселенцев на новые земли» («Сёне сёр юррисем»). В них получили отражение как надежды переселенцев на лучшую жизнь в благодатных краях, так и суровая действительность, которая встречала колонистов на новом месте.

Накануне революционных событий, приведших к крушению Российской империи и создавших в последующем условия для национально-государственного строительства в Чувашской Республике, 1300 тыс. чувашей жили в 15 губерниях, 4 областях, 61 уезде; чувашских селений насчитывалось до 3000, из них чисто чувашских — 1900, чувашско-русских — 385, чувашско-татарских — 80, смешанных с несколькими национальностями — свыше 600.

Расселение и численность чувашей в России в 1916/1917 гг. показано в следующей таблице:

Губернии	Численность	Уезды
Астраханская	1000	Черноярский, Астраханский
Вятская	406	Вятский, Елабужский
Енисейская	998	Енисейский, Красноярский
Казанская	723769	Казанский (1318), Козьмодемьянский (79482), Лаишевский (422), Свияжский (3836), Спасский (25364), Тетюшский (47576), Царевококшайский (235), Цивильский (178388), Чебоксарский (118459), Чистопольский (78191), Ядринский (190498).

¹ Димитриев В. Д. Чувашские исторические предания. С. 91.

Губернии	Численность	Уезды
Нижегородская	400	Васильсурский, Нижегородский, Макарьевский
Оренбургская	27716	Оренбургский, Орский, Челябинский
Пензенская	505	Нижнеомовский, Пензенский, Саранский
Пермская	105	Оханский
Самарская	127689	Бугульминский (43184), Бугурусланский (25169), Бузулукский (21938), Самарский (21938), Ставропольский (21070)
Саратовская	31199	Вольский (6299), Кузнецкий (11899), Петровский (10476), Хвалынский (3325)
Симбирская	243343	Буинский (110044), Карсунский (8506), Курмышский (60770), Сенгилеевский (19397), Сызранский (13435), Чимбирский (31191)
Тамбовская	15	Моршанский
Тобольская	12126	Тарский (8167), Тобольский (2000), Тюменский (1959)
Томская	12017	Барнаульский (464), Бийский (125), Кузнецкий (5306), Марийский (5122), Томский (1000)
Уфимская	116392	Белебеевский (51150), Мензелинский (18690), Стерлитамакский (34653), Уфимский (11899)
Акмолинская	910	Омский, Кокчетавский
Семипалатинская	310	Семипалатинский
Семиреченская	900	Тургайский

2. Миграции чувашей в советскую эпоху

С образованием Чувашской автономной области, затем АССР, определились административные границы между территорией собственно Чувашии и регионами расселения компактных групп чувашей вне ее пределов. В 1926 г. из 1 млн. 117 тыс. чувашей в Чувашской АССР проживали 667,7 тыс. человек, а за ее пределами 449,3 тыс., то есть 40,2 % всех чувашей.

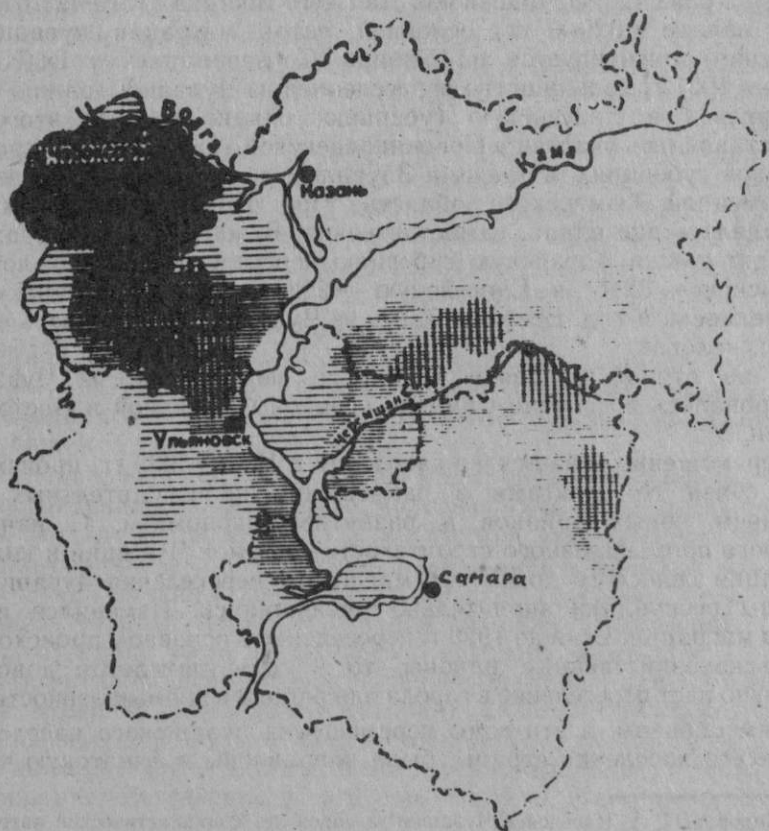
Как и в прошлом, абсолютное большинство чувашей страны — примерно 80—85 % — живет в Поволжье и Приуралье. Наиболее крупные массивы чувашского населения — всего 1 млн. 436 тыс. человек, то есть 78 % — сосредоточены в Чувашии, Татарстане, Башкортостане, Самарской, Ульяновской, Оренбургской и Саратовской областях.

Динамика численности чувашского населения в Поволжье и Приуралье (тыс. чел.):

Территории	1926 г.	1959 г.	1970 г.	1979 г.	1989 г.	в % ко всему чувашскому населению
Всего чувашей	1117,0	1469,8	1694,4	1751,4	1842,3	100,0
Из них на территории Чувашии	667,7	770,4	856,2	887,7	906,9	49,2
Татарстана	127,3	143,6	153,5	147,1	134,2	7,3
Башкортостана	84,9	110,0	126,6	122,3	118,5	6,4
Самарской обл.	106,9	101,6	113,8	115,8	117,9	6,4
Ульяновской обл.	45,5	59,7	78,1	92,4	116,5	6,3
Оренбургской обл.	0,3	21,3	24,6	22,9	21,5	1,2
Саратовской обл.	17,2	8,9	15,4	17,5	20,6	1,2

Карта современного расселения чувашей в Среднем Поволжье и Приуралье позволяет воссоздать районы их обитания здесь в конце XVII—XIX вв. В Поволжье это — территории юго-западных и южных районов Татарии, северных, центральных и восточных районов Ульяновской области, северных и северо-восточных районов Самарской области, образующие в целом единый ареал. В Приуралье чувашаи расселены главным образом в западных, центральных и юго-западных районах Башкирии, северных и северо-западных районах Оренбургской области.

Относительная плотность современного расселения чувашей в Средневожском регионе.



Значительные перемещение чувашского населения в первые послереволюционные годы в большей мере были обусловлены наступившим в связи с засухой в 1921 г. голодом в Поволжье. В этот период сотни и тысячи детей, оставшихся без родителей, были направлены на лечение и постоянное жительство в Москву и Подмоскowie. Чувашские крестьяне массами переселялись в Сибирь. Голодные 20-е годы были усугублены продолжавшейся гражданской войной. Тысячи чувашей-красноармейцев, а также чувашских солдат в составе белогвардейских формирований в результате боевых действий оказались вдали от родных мест в разных частях страны. Впоследствии часть их там и осела.

В 1926 г. 188,2 тыс. уроженцев Чувашии жили в других районах страны, в то время как в самой Чувашии было только около 150 тыс. уроженцев других мест. Эти 188,2 тыс. человек приходились в основном на Средневолжский регион (71 %), районы Сибири (13 %), Урала (2 %), Башкирии, Дальнего Востока (1619 чел.) и т. д.

В начале 1920-х гг. основной поток миграции чувашского населения ориентируется на Сибирь. Согласно письму ВЦИК от 28 июня 1921 г. большинство переселенцев из Чувашии должно было водворяться в Енисейскую губернию, однако помимо этого им предоставлялись участки в Новониколаевской (ныне Новосибирской) и Омской губерниях, а также в Зауралье, на территории Уральской (современной Тюменской) области. При этом множество людей переселялось вне плана, самостоятельно. В конкретных цифрах это выглядит так: в Алтайскую губернию переселилось 1064 человека, в Томскую — 3216, в Енисейскую — 2238, в Семипалатинскую — 1774 человека и т. д. Всего в 1921 г. из Чувашии переселилось около 18 тыс. человек.

И во второй половине 1920-х гг. переселение из Чувашии планировалось в основном именно в районы Западной и Восточной Сибири.

Перемещение чувашского населения в 1926—1939 гг. происходило в связи со сдвигами в размещении производительных сил, освоением новых районов и развитием экономики. С началом широкого промышленного строительства в самой Чувашии и коллективизации сельского хозяйства масштабы переселения чувашей за пределы республики значительно уменьшились. Изменился и характер миграции. Если до 1928 г. переселение в основном происходило в сельскохозяйственные районы, то в годы пятилеток довольно интенсивно идет переселение в города для работы в промышленности¹.

Таким образом, в эти годы перемещения чувашского населения, как и всего населения страны, были направлены в Азиатскую часть

¹ Сидоров П. А. Население Чувашии за сорок лет социалистической автономии. Чебоксары, 1960. С. 42.

СССР, что было связано прежде всего с индустриализацией и освоением природных ресурсов Зауралья, Восточной и Западной Сибири, Дальнего Востока.

Более организованный характер приобретает переселение с 1939 г., на местах были созданы Отделы переселения и оргнабора. Около 23 тыс. человек переселилось из Чувашии в 1939-1944 гг. Даже в годы Отечественной войны переселение не прекращалось: всего в военное время переселилось из республики около 14 тыс. чувашей.

В процессе послевоенного восстановления и развития экономики, освоения целинных земель в восточных и юго-восточных регионах вновь усиливается, особенно начиная с 1951 г., миграция чувашей на восток России, в Казахстан. По данным П. А. Сидорова¹, из Чувашии в 1946-1950 гг. переселились в целом немного — 8,6 тыс. человек, а в 1951-1958 гг. — уже почти 30 тыс. человек, то есть в среднем по 3-4 тысячи в год.

Подсчитаю, что за 20 лет — с 1939 по 1959 гг. — из Чувашии переселилось около 75 тыс. человек, из которых более 80 % приходится на восточные районы. Только в Красноярский и Алтайский края, Иркутскую и Тюменскую области переселилось свыше 35 тыс. человек.

Чувашское население регионов за пределами Чувашской АССР пополнялось не только за счет чувашских селений Ульяновской и Куйбышевской областей, Татарстана, Башкортостана и других мест. Существенным стимулом при плановых переселениях служило то, что большую часть затрат принимала на себя государство, оплачивая расходы на переезд и предоставляя новоселам работу, землю, жилье, различные виды льгот.

Немало людей выехало из республики после окончания институтов и техникумов, уехало в другие места помимо переселенческих органов. Так складывается общая цифра в 80-100 тыс. человек переселившихся из Чувашии в течение 1939-1959 гг.

В процесс переселения в районы новостроек и освоение целинных земель вовлекались, как правило, молодые люди. В значительной массе они оседали в городах. Из статистических данных видно, что если в Урало-Поволжье — регионе наиболее ранней чувашской колонизации — среди чувашей преобладает сельское население, то в других регионах страны процент чувашей-горожан превышает общий показатель доли всего чувашского городского населения.

Одним из проявлений процесса дальнейшего распыления и ассимиляции чувашей в отдельных регионах является прогрессирующее исчезновение бывших чувашских селений. Так, только за последние 10-15 лет в Омской области исчезли деревни Уваровка, Новоказанка, Черемшанка, Евгеньевка, Сергиевка, Чистяки. На грани исчезнове-

¹ Там же.

ния находятся Малиновка, Новопокровка и Ивановка в Новосибирской области. Слилась с русским селом Велижаны деревня Иска в Тюменской области, там же в с. Чугунаево практически не осталось ни одного чуваша. Многих чувашских селений ныне нет на карте Башкортостана. Следует иметь в виду то, что немалая часть чувашей попала в Сибирь не по своей воле, а, в ходе раскулачивания крестьянства, а также массовых репрессий в 30-е—начале 50 гг. Сегодня уже не представляется возможным установление точных цифр на этот счет, но, судя по косвенным данным, число таких чувашей было значительным.

Новый цикл миграций чувашского населения приходится на конец 1960-х—1970-е гг. Связаны они в основном с началом строительства крупного автомобильного завода в г. Тольятти Куйбышевской области, несколько позже — возведением в г. Набережные Челны Татарии завода большегрузных автомобилей «Камаз». Из чувашских селений Татарии, Самарской, Ульяновской областей, западных районов Башкирии, а также самой Чувашии на места новостроек потянулись массы молодежи.

Значительный поток чувашей-мигрантов направлен был в Западную Сибирь в 1970-е-начале 1980-х гг. в связи с освоением газонефтедержащих районов Тюменской области. В Тюмени, Нефтеюганске, Сургуте, Уренгое и других городах и поселках нефтяников возросла численность чувашей, в основном выходцев из Башкирии и Татарии.

Характерной особенностью динамики численности чувашей в России за последние двадцатилетие (1970-1989 гг.) является тот факт, что именно в этот период чувашаши широко расселились в новых, ранее не «традиционных» для них регионах. В то время, как в Поволжье и на Урале численность чувашей не увеличивалась, она резко пошла на рост в Центральной России (на 122 %), на Северо-Западе Европейской России (на 75 %), Дальнем Востоке (на 46 %) и Западной Сибири (на 25 %).

Естественно, что чувашаши, расселенные вне пределов Чувашской республики, испытывали и продолжают испытывать сильное влияние окружающих национальностей, прежде всего русских и татар. Проявляется это не только в бытовых традициях, но и в языке, фольклоре, народном искусстве, равно как и в национальном самосознании. Наряду с этим, проживая продолжительное время в отрыве от прежней родины, чувашаши устойчивее сохраняют многие элементы традиционной, особенно обрядовой культуры, в какой-то степени уже утраченные чувашаши, живущими в Чувашии.

Язык и традиционная культура чувашей, расселенных вне республики, в целом идентичны языку и культуре низовых чувашей, проживающих в южных и юго-восточных районах Чувашской республики, хотя на местах имеются свои особенности, придающие своеобразие как всему ареалу, так и отдельным локальным этнографическим подгруппам.

Экспедиции чувашских ученых в приуральско-поволжские чувашские селения в 1960-е и 1980-е гг. подтвердили, что главными из этнических процессов среди чувашей, живущих вне территории Чувашии, являются языковые изменения, широкое приобщение их к русскому языку и русскоязычной культуре. Это можно видеть из данных следующей таблицы:

	Считают родным языком (%)					
	чувашский язык			русский язык		
	1970	1979	1989	1970	1979	1989
1. Чувашское население России в целом	87,8	82,9	77,5	12,0	17,0	22,3
— городское	69,1	65,9	64,2	30,8	34,0	35,6
— сельское	95,1	93,1	90,8	4,8	6,8	9,0
2. Чувашское население Чувашской Республики в целом	94,5	89,8	85,0	5,4	10,2	15,0
— городское	78,0	72,0	69,4	21,8	27,9	18,8
— сельское	99,3	98,4	98,5	0,7	1,5	1,4

Интересны данные о численности чувашского населения в бывших союзных республиках СССР и их столицах (1989 г.):

Россия	— 1773645	г. Москва	— 10454
Казахстан	— 22305	г. Алма-Ата	— 425
Украина	— 20395	г. Киев	— 232
Узбекистан	— 10074	г. Ташкент	— 1616
Белоруссия	— 3223	г. Минск	— 179
Туркменистан	— 2281	г. Ашгабад	— 239
Таджикистан	— 2512	г. Душанбе	— 542
Кыргызстан	— 2079	г. Бишкек	— 214
Латвия	— 1509	г. Рига	— 339
Молдова	— 1204	г. Кишинев	— 109
Эстония	— 1178	г. Таллинн	— 233
Литва	— 687	г. Вильнюс	— 83
Грузия	— 542	г. Тбилиси	— 41
Азербайджан	— 489	г. Баку	— 95
Армения	— 123	г. Ереван	— 60

Численность чувашей в республиках и областях Российской Федерации и изменение доли горожан среди них в 1970-1989 гг.

№№ п/п	Регионы, республики и области	Данные переписи 1970 г. (чел.)	Данные переписи 1989 г. (чел.)	Увеличение или уменьшение числа чувашей (%)	Процент городского населения	
					1970 г.	1989 г.
	Территория бывшего СССР	1694400	18423226	+8,7	29,1	50,8
	Российская Федерация	1637028	1773645	+8,3	27,6	49,8
	1. Поволжье	1251702	1339331	+7,0	23,1	46,2
	Чувашская республика	856246	906922	+5,9	22,6	46,5
	Кировская обл.	1836	2724	+48,4	50,0	62,0
	Мариинская респ.	9032	8993	-0,4	50,0	70,0
	Мордовская респ.	851	1278	+50,2	80,4	76,0
	Волгоградская обл.	9541	10846	+13,7	31,0	40,2
	Самарская обл.	113781	117914	+3,6	23,7	40,6
	Пензенская обл.	7433	7075	+4,8	16,3	23,6
	Саратовская обл.	15409	20613	+33,8	23,6	42,2
	Ульяновская обл.	78062	116539	+49,3	28,5	52,6
	Татарская республика	153496	134221	-12,6	17,7	43,1
	Нижегородская обл.	6015	12206	+102,9	64,3	48,8
2.	Урал	198563	185447	-6,4	34,3	51,5
	Курганская обл.	2420	2592	+7,1	43,5	53,1
	Оренбургская обл.	24555	21454	-12,9	29,0	42,0
	Пермская обл.	13489	10765	-20,2	43,8	63,0
	Екатеринбургская обл.	16915	16295	-3,7	66,3	79,0
	Челябинская обл.	11990	12259	+5,6	84,4	88,3
	Башкирская респ.	126638	118509	-6,4	24,4	44,0
	Удмуртская респ.	2556	3173	+24,1	61,5	68,8
3.	Западная Сибирь:	75005	93921	+25,2	41,3	67,0
	Алтайский край	5294	4718	-10,0	47,0	58,2
	Кемеровская обл.	31387	14372	-22,4	54,2	70,0
	Новосибирская обл.	8007	6085	-24,0	38,5	54,8
	Омская обл.	6007	5683	-5,4	35,0	51,7
	Томская обл.	6145	7827	+27,4	20,8	34,1
	Тюменская обл.	16236	31236	+92,4	23,4	67,5
	Ханты-Мансийский округ	1929	14000	+6,3	65,3	93,5
4.	Восточная Сибирь:	48066	47678	-0,8	35,0	58,2
	Ямало-Ненецкий округ	255	3657	+13,4	62,3	80,8

1	2	3	4	5	6	7
	Красноярский край	28565	26865	-6,0	33,3	55,0
	Хакасская авт. обл.	3316	3433	+3,5	24,8	45,7
	Иркутская обл.	13626	11417	-12,2	39,2	62,0
	Читинская обл.	2304	2306	0,0	40,0	60,7
5.	Дальний Восток:	14645	21418	+46,2	71,2	76,4
	Приморский край	4096	5129	+25,2	69,2	79,4
	Хабаровский край	3711	4409	+18,8	78,8	73,9
	Амурская обл.	1385	2238	+61,6	43,1	52,5
	Камчатская обл.	892	2322	+160,3	79,1	86,6
	Магаданская обл.	1034	1728	+68,1	79,7	72,0
	Сахалинская обл.	2474	2452	-1,0	65,6	73,2
	Якутская респ.	1053	3140	+198,2	87,0	89,2
6.	Северо-Запад Европейской России	20426	35800	+75,3	71,8	83,3
	Архангельская обл.	2314	2939	+27,0	77,9	80,5
	Вологодская обл.	471	1159	+146,0	69,2	68,8
	Мурманская обл.	1741	3865	+122,0	86,3	91,6
	Карельская респ.	1791	1763	-1,6	47,3	67,3
	Коми респ.	6567	11253	+71,3	71,4	85,7
	г. Санкт-Петербург	3550	8994	+153,3	100,0	100,0
	Ленинградская обл.	1279	3156	+146,7	61,1	57,7
	Калининградская обл.	2713	2671	-1,5	42,8	55,4
7.	Центральная Россия и др.:	24216	53771	+122,0	78,6	73,8
	Владимирская обл.	1416	3052	+115,5	65,2	64,5
	Ивановская обл.	1558	2465	+58,2	83,9	68,1
	Костромская обл.	637	1171	+83,8	37,0	50,7
	г. Москва	8906	18358	+106,1	100,0	100,0
	Московская обл.	5414	13383	+147,2	70,9	65,6
	Рязанская обл.	391	1419	+263,0	75,4	51,0
	Смоленская обл.	280	1194	+326,4	73,9	72,6
	Тверская обл.	848	4206	+396,0	63,1	40,1
	Тульская обл.	791	1317	+66,5	85,8	65,3
	Ярославская обл.	744	1320	+77,4	86,8	79,8
	Воронежская обл.	665	1875	+182,0	46,5	31,7
	Ростовская обл.	2566	4011	+56,3	52,2	6

Глава III ЭТНИЧЕСКОЕ ОКРУЖЕНИЕ ЧУВАШЕЙ

1. Соседи

Территорию, на которой в результате длительного совместного проживания различных по языку и культуре народов, длительных связей и взаимовлияния между ними возникают сходные культурно-бытовые особенности, принято называть историко-этнографической областью. Такой областью (или подобластью) является Урало-Поволжье — один из самых многонациональных регионов страны. Именно на Средней Волге и прилегающих к ней районах и живет основная масса чувашей, татар, мордвы, марийцев, удмуртов и расселенных среди них русских. Это представители трех крупных языковых групп: тюркской, финно-угорской и славянской.

Народы СНГ подразделяются на 4 большие языковые семьи: *индоевропейскую, кавказскую, уральскую и алтайскую*. Алтайская языковая семья, куда относится и чувашский язык, включает тюркские, монгольские и тунгусо-манчжурские языки. В истории тюрки появились в конце I тысячелетия до н. э. под именем «хунну» («гунны»), первоначально в районе Саяно-Алтая, Прибайкалья, Монголии. К VI в. тюрки-кочевники выдвинулись через Среднюю Азию и Казахстан в Нижнее Поволжье, на Кавказ. Тюрки составляли большинство в войске Чингисхана в его завоевательных походах. В ходе сложных ассимиляционных и этноинтеграционных процессов в течение ряда веков из тюркской общности выделились и оформились в отдельные народности более 20 этносов.

По данным на 1989 г., чувашаи являются одним из наиболее значительных по численности тюркских народов:

Народы	Численность (тыс. чел.)		Прирост в 1989 г. в % к 1959 г.
	1959 г.	1989 г.	
Узбеки	6016	16698	в 2,8 раза
Казахи	3622	8136	в 2,2 раза
Азербайджанцы	2940	6770	в 2,3 раза
Татары	4818	6649	135,2
Туркмены	1002	2729	в 2,7 раза
Киргизы	969	2529	в 2,6 раза
Чуваши	1470	1842	125,3
Башкиры	989	1449	146,5
Каракалпаки	173	424	в 2,5 раза
Якуты	233	382	163,7
Кумыки	135	282	в 2,1 раза

1	2	3	4
Уйгуры	95	263	в 2,8 раза
Тувинцы	100	207	в 2,1 раза
Гагаузы	124	198	153,5
Карачаевцы	81	156	191,6
Балкарцы	42	85	в 2 раза
Хакасы	57	80	142,0
Ногайцы	39	75	194,9
Алтайцы	45	71	156,3
Шорцы	15	17	109,0
Долганы	3,9	6,9	176,3
Каранмы	5,7	2,6	45,4
Тюфалары	0,6	0,7	166,7

Для Поволжья и Приуралья характерны пестрота национального расселения, наличие значительного числа национально-смешанных поселений. Это результат сложной истории края. Конечно, основные национальности Урало-Поволжья (исключая русских) наиболее компактно расселены на территории соответственно Чувашской Республики, Татарстана, Марий Эл, Мордовии, Удмуртии и Башкортостана.

Этническая мозаичность карты Урало-Поволжья отражает историческую пестроту и сложность национального состава населения каждой из республик региона, характерные и для всей Российской Федерации.

Национальный состав населения губерний Поволжско-Приуральского региона по данным переписи 1897 г. (в %):

Губернии	Мари	Русские	Татары	Чуваши	Башкиры	Мордва	Удмурты	Другие национальности
Казанская	5,7	38,4	31,1	23,1	—	1,0	0,4	0,3
Симбирская	—	68,0	8,8	10,4	—	12,4	—	4,3
Самарская	—	64,5	6,0	3,3	2,1	8,7	0,1	15,3
Саратовская	—	76,7	3,9	0,6	0,1	5,2	—	13,5
Уфимская	3,7	38,0	8,4	2,8	41,0	1,7	1,0	3,4

А вот данные о национальном составе населения автономий Поволжско-Уральского региона по переписи 1926 г. (в %):

Национальности	Чувашская АССР	Татарская АССР	Башкирская АССР	Марийская АО	Удмуртская АО
Чуваши	74,6	4,9	3,2	0,5	—
Татары	2,5	44,9	17,2	4,2	2,6
Башкиры	—	0,1	23,7	—	—
Мордва	2,7	1,4	1,9	—	—
Мари	—	0,5	2,9	51,4	0,4
Удмурты	—	0,9	0,9	0,3	53,5
Русские	20,0	43,1	39,8	43,7	43,3
Другие националь-ности	0,2	4,2	10,4	—	0,2

Интересно сравнить долю лиц коренной национальности и русского населения в республиках Российской Федерации (1989 г., в %):

Республики	% лиц коренной национальности	% русских	% лиц коренной нац-ти в городах
Чувашская	67,8	26,7	54,7
Татарская	48,5	43,3	42,1
Башкирская	21,9	39,3	14,5
Марийская	43,3	47,5	26,1
Мордовская	32,5	60,8	22,1
Удмуртская	30,9	58,9	19,8
Калмыцкая	45,4	36,7	49,4
Бурятская	24,0	70,0	17,3
Якутская	33,4	50,3	12,8
Тувинская	64,3	32,0	41,3
Кабардино-Балкарская (кабардинцы и балкарцы)	57,6	32,0	53,0
Чечено-Ингушская (чеченцы и ингуши)	70,7	23,0	46,0
Северо-Осетинская	53,0	29,9	49,3
Дагестанская (аварцы, даргинцы, кумыки, лезгины, лакцы, ногайцы и др.)	—	9,2	—

Русские составляют значительную долю населения почти во всех республиках, областях и автономных округах России. Лишь в двух республиках — Чечено-Ингушской и Чувашской — основные национальности составляют большинство — 71,6 и 67,8 %.

Русские более и менее равномерно расселены по всей территории Урало-Поволжья и составляют здесь 44 % всего населения. Характерной особенностью расселения русских в регионе является сосредоточение их поселений по берегам крупных рек, вокруг городов, по трактовым путям, что связано с историей заселения Среднего Поволжья русскими, необходимостью начальных этапах колонизации (XVI — XVII вв.) иметь надежную охрану присоединенных земель. Поэтому русские исторически составляют значительную часть городского населения в регионе (около 60 %).

Второй по численности народ Урало-Поволжья — татары: их доля в регионе составляет 24 %. Из всех татар бывшей СССР в Татарстане проживает 26,5 %. Доля татар в городском населении всего региона достигает 22 %.

Третий по численности этнос Урало-Поволжья — чувашский — составляет в его населении 10 %. В регионе обитает более 85 % чувашей России. В городском населении Урало-Поволжья чувашей более 6 %.

Башкиры составляют 8 % населения региона. Расселены они, кроме Башкортостана (здесь живут около 60 % башкир), в Челябинской, Курганской и Оренбургской областях.

Из 1 млн. 154 тыс. мордвы только 27,2 % проживает в Мордовской республике, остальная ее часть рассредоточена в Самарской, Пензенской, Оренбургской, Ульяновской и Нижегородской областях, а также в Башкортостане, Чувашии, Татарстане.

Удмуртов насчитывается 747 тыс. человек; более 66 % из них живет на территории Удмуртии, остальная часть расселена в Татарстане, Марий Эл, Башкортостане, Кировской, Пермской и Свердловской областях.

Численность марийцев — 671 тыс. человек. Из них на территории своей республики живут 48,3 %, а остальные расселены в Башкирии, Татарии, Удмуртии, Нижегородской, Кировской, Екатеринбургской и Пермской областях.

Динамика расселения народов Урало-Поволжья в 1926, 1979 и 1989 гг.

Народы	Живут в пределах своих республик, составляя					
	% от всего народа			% от населения республики		
	1926	1979	1989	1926	1979	1989
Чуваши	60,0	50,7	49,2	74,6	68,4	67,8
Татары	40,0	25,9	26,5	44,9	47,6	48,5
Башкиры	65,5	68,3	59,6	23,7	24,3	22,0
Марийцы	58,0	49,3	48,3	51,4	43,5	43,3
Мордва	—	28,4	27,2	—	34,2	32,5
Удмурты	79,0	67,2	66,5	53,5	32,1	30,9

Сравнительные данные о населении приуральско-средневожских народов в республиках и областях региона (1989 г., тыс. чел.).

Республики и области	Чуваши	Татары	Удмурты	Марийцы	Башкиры	Русские	Мордва
Чувашская	906,9	35,7	—	3,8	—	357,1	18,7
Татарская	134,2	1765,4	24,8	19,4	19,1	1575,4	28,8
Марийская	9,0	43,8	2,5	324,3	—	356,0	1,7
Удмуртская	3,2	110,5	496,5	9,5	5,2	945,2	—
Башкирская	118,5	1120,7	23,7	105,8	863,8	1548,3	31,9
Ульяновская	116,5	159,1	—	—	—	1016,8	61,1
Самарская	117,9	115,3	—	—	7,5	2720,2	116,5
Оренбургская	21,4	158,6	—	—	53,3	1568,4	68,9
Мордовская	1,3	47,3	—	—	—	586,1	313,4
В целом по региону	1428,9	3556,4	547,5	462,8	949,9	10316,4	641,0

Как видим, все народы Урало-Поволжского региона отличаются высокой степенью территориальной рассредоточенности. Из российских народов, имеющих свои республики, в первую «четверку» расселенных столь разбросанно входят именно поволжские этносы: татары, мордва, марийцы и чувашы. При этом у всех народов региона кроме, пожалуй, башкир и марийцев, за все годы советской власти наблюдалась тенденция снижения их относительной численности в своих республиках. Этот процесс особенно сильно коснулся татар и мордвы.

Таким образом, от 1/3 до 1/2 численности поволжских народов находится в известном территориально-административном и хозяйственно-культурном отрыве от своих этнических ядер и основных

этнических территорий — соответствующих республик. Это сказывается на характере и направленности этнических и культурно-бытовых процессов.

Чересполосное расселение поволжских народов способствовало установлению тесных хозяйственных и культурно-бытовых контактов между ними, что привело к появлению у всех народов общих элементов в области хозяйства, материальной и духовной культуры. История каждого из коренных народов Поволжья и Приуралья переплетена с историей друг друга и всей России. В хозяйственном и культурном общении крепла их дружба.

Каково состояние родных языков у народов региона? Вот сравнительные данные о динамике этноязыковых процессов у народов Урало-Поволжского региона в 1970-1989 гг. (данные в целом по России, в %):

Н ароды	Считают родным языком язык своей национальности		
	1970 г.	1979 г.	1989 г.
Чуваши	87,9	82,6	77,5
Т атары	90,5	88,1	85,6
Башкиры	65,9	66,9	72,8
Марийцы	91,9	87,7	81,9
Удмурты	83,5	77,6	70,8
Мордва	79,7	74,6	69,0

Как видим, наиоолее интенсивные этноязыковые процессы наблюдаются у мордвы и удмуртов, около трети которых уже не считают родным языком язык своей национальности. У чувашей, мордвы и марийцев в период с 1970 по 1989 гг. доля лиц с родным языком своей национальности сократилась одинаково — примерно по 10 %, у удмуртов — на 12 %. Между тем у татар и башкир эти показатели ниже, чем у первых, почти в 2 раза и составляют 5-7 %.

2. Национальный состав населения Чувашии

По данным переписи 1989 г., на территории Чувашии проживало 1 млн. 338 тыс. человек, из них 906,9 тыс. (67,8 %) — чувашаи, 357,1 тыс. (26,7 %) — русские, 35,7 тыс. (2,7 %) — татары, 18,7 тыс. (1,4 %) — мордва, 7,3 тыс. (0,5 %) — украинцы, 3,8 тыс. (0,3 %) — марийцы, 2,2 тыс. (0,2 %) — белорусы и еще 0,4 % — представители других национальностей. Представители 7 национальностей в республике имеют численность по 1 тыс. и более, 19 — от 100 человек до 1 тыс.

Таким образом, 98,6 % населения Чувашской республики состоит из людей четырех национальностей — чувашей, русских, татар, мордвы. Они же являются в той или иной степени коренным населением Чувашского края.

Подробные данные о национальностях, представленных в Чувашской Республике, можно почеркнуть из следующей таблицы (1989 г.):

Национальности	Всего	% горожан	На 1000 мужчин приходится женщин
1	2	3	4
Все население	1338023	57,6	1173
чуваши	906922	45,5	1167
русские	357120	86,3	1200
татары	35689	39,8	1088
мордва	18686	50,3	1256
украинцы	7300	90,4	1139
марийцы	3800	86,8	1404
белорусы	2200	90,9	1153
евреи	690	81,2	1204
удмурты	558	84,4	1937
цыгане	452	76,5	1163
азербайджаны	422	78,0	435
немцы	376	94,6	1055
болгары	330	99,4	219
армяне	313	95,5	574
башкиры	280	91,4	1240
молдаване	250	81,2	634
узбеки	210	74,8	522
греки	199	97,5	1052
казахи	194	69,6	603
поляки	169	94,7	1817
чеченцы	154	47,4	588
грузины	151	74,8	864
коми	144	88,9	1526
таджики	136	90,4	205
литовцы	103	89,3	635
якуты	80	91,3	860
аварцы	73	86,3	553
карелы	70	94,3	1188
латыши	68	95,6	889
киргизы	64	90,6	600
туркмены	59	78,0	255
коми-пермяки	58	96,6	1447
адыгейцы	58	46,6	483
корейцы	48	85,4	292
осетины	44	79,5	432
лезгины	44	97,7	692
эстонцы	37	97,3	2700

1	2	3	4
финны	36	91,7	1571
даргинцы	33	63,6	737
ингуши	32	87,5	231
карачаевцы	28	28,6	750
табасараны	24	87,5	600
хакасы	21	28,6	1333
венгры	20	90,0	333
абхазы	17	94,1	1833
чехи	14	93,0	1333
калмыки	14	7,1	750
курды	14	100,0	556
другие	216	75,5	701

1. Численность и расселение русских в Чувашии. Общеизвестно, что русский народ — один из крупнейших в мире. Если общая численность славянских народов достигает 288 млн. человек, то половина из них — русские. В настоящее время на территории бывшего СССР 145,2 млн. русских, в других странах — около 1,5 млн., в том числе в США — 1 млн.

Доля русских в населении СССР была весьма весомой — 50,8 % (для сравнения: украинцев — 15,5, узбеков — 5,8, белорусов — 3,5 %). Большинство русских (81,5 %) обитает в Российской Федерации. Русские составляют значительную долю населения и в других государствах (в Казахстане — 37,8 %, Латвии — 34,0 %, Киргизии — 21,5 %, Эстонии — 30,3 %, Украине — 22,1 % и т. д.). Русское население преобладало численно в 17 из 31 республик, национальных округов и областей России. Что касается республик Поволжья и Приуралья, то здесь русское население представлено поразному: в Чувашской Республике оно составляет 26,7 %, Татарстане — 43,3 %, Марий Эл — 47,5 %, Мордовии — 60,8 %, Башкортостане — 39,3 %, Удмуртии — 58,9 %.

Регионы расселения русских в стране сложились в результате длительных миграций, вольных и принудительных переселений крестьян, политических и военных событий, процессов этнического разделения (например, с украинцами и белорусами) и ассимиляции (прежде всего финно-угров, а также тюркских и балтийских народностей). В частности, в заселении русскими Среднего Поволжья большую роль сыграли насильственные переводы и переселения крестьян помещиками, монастырями и государством.

В настоящее время абсолютное большинство русских (свыше 75 %) проживает в городах. Это самый высокий уровень урбанизированности в стране (кроме евреев).

Происхождение русского народа связано с древнерусской народностью времен Киевской Руси. На этой основе после распада

Древнерусского государства (начало XII в.) начали формироваться три родственные народности — русская, украинская и белорусская.

Полагают, что русская народность складывалась в XIV-XV вв. в области Новгорода и Волго-Окского междуречья в процессе борьбы против монголо-татарского ига и по мере возвышения Москвы как центра Руси. В сложении русского народа значительное участие приняли неславянские этнические группы, главным образом финно-угры (мещера, мордва, чудь, ижора, вепсы и др.).

В XVI-XVII вв. русские поселенцы появляются в Среднем Поволжье, на Урале, в Северном Кавказе и Сибири, в XVIII-XIX вв. — в Прибалтике, Причерноморье, Закавказье, Средней Азии и Казахстане, на Дальнем Востоке.

Из-за большого территориального разброса русские отличаются сильно выраженными местными особенностями и диалектной пестротой. С учетом этого выделяют две основные этнографические группы — северные и южные великоруссы, а между ними средневеликорусскую группу (Волго-Окское междуречье, Москва и Поволжье).

Появление в Чувашском крае первых русских было связано с заинтересованностью Русского государства в надежной охране присоединенных земель. Заселение русскими территории Чувашии совпало с возникновением городов-крепостей Курмыш (1372 г.), Васильсурск (1523 г.), Алатырь (1552 г.) и Свияжск (1551 г.). Еще до падения Казанского ханства в центральных районах Чувашии появились селения русских пленников, захваченных татарами при набегах и посаженных ими на свои земли. К их числу относятся, например, Русские Тимяши (Ибресинский район), Можарки и Русские Норваши (Янтиковский район), Кольцовка (Вурнарский район), Высоковка (Канашский район), Беловолжское (сейчас в составе г. Козловка) и др.

Массовое расселение русских на территории Чувашии началось во второй половине XVI в., после присоединения Среднего Поволжья к России. К первым русским селениям причисляют, кроме названных выше, Новородионовку и Козловку на Волге, Новое Село на Цивиле, Ичиксы и Лобачевку в Алатырском Присурье и др.

Русские деревни располагались, как правило, вдоль рек и больших дорог. Они образуют на территории Чувашии три крупных ареала: Приволжский, Алатырско-присурский, Центральный. Приволжские селения возникали гнездами вокруг основных русскими на месте старинных болгаро-чувашских поселений городов Чебоксары, Цивильск или крупных сел, таких как Сундырь (ныне город Мариинский Посад), Беловолжское.

Приволжские русские селения были сплошь однонациональными; в Алатырско-Присурском регионе встречались и русско-мордовские, в центральных районах — русское-чувашские. Причем в ряде местностей это приводило в прошлом к обрусению чувашей.

Например, такие русские селения, как Высоковка, Зеленовка (Вурнарский район), Алгаши (Шумерлинский район) еще в конце XVIII в. значились как чувашские.

Социальный состав первых русских переселенцев был неоднородным. Прежде всего это служилые люди, стрельцы и пушкарки, духовенство, крестьяне, а также ремесленники, рабочие заводов, беглые и ссыльные. В Чувашию переселились главным образом выходцы из центральных губерний и районов Верхней Волги — Нижнего Новгорода, Рязани, Владимира, Костромы, Москвы, Тулы. Полагают, например, что село Порецкое было основано ссыльными из города Углича, а село Ичиксы — выходцами из Москвы. Приволжские селения возникли в результате перевода нижегородскими помещиками крестьян из своих вотчин на новые владения.

В советское время, особенно в послевоенные годы, переселяющиеся в Чувашию русские оседали почти исключительно в городах. Квалифицированные специалисты из вновь прибывших представляли практически всю географию страны. По данным исследования 1982 г., 48 % русских горожан в возрасте от 16 лет и старше составляют мигранты, прибывшие из-за пределов Чувашии.

В 1926 г. в Чувашии насчитывалось 170 русских селений, еще в 25 селениях русские составляли большинство населения. Сегодня в республике имеется 133 «чисто» русских селения, кроме того, в 18 селениях русские живут вместе с другими национальностями.

В настоящее время в сельской местности живет лишь 13,7 % всех русских Чувашии (у чувашей этот показатель — 53,3 %). При этом только в двух из 21 района русские составляют большинство населения (в Алатырском и Порецком), в остальных доля русских колеблется от 1 до 20 %. Половина русского сельского населения республики проживает в Присурье.

До революции почти все городское население Чувашии состояло из русских. В настоящее время русские представляют меньше половины горожан республики (40 %), преобладают они в населении двух из десяти городов республики — в Алатыре (86 %) и Шумерле (68,2 %).

2. Численность и расселение татар в Чувашии. Насчитывая в общей сложности 6,6 млн. человек, по численности татары являются вторым народом в России. В Татарстане проживают 1 млн. 765,4 тыс. татар. Остальная часть их расселена в Башкортостане, Челябинской, Пермской, Екатеринбургской, Оренбургской, Астраханской и других областях, Южной Сибири, Казахстане, Средней Азии, а также в Москве, Санкт-Петербурге и других городах.

В Поволжско-Приуральском регионе расселено 2,8 млн. татар; в основном это так называемые *казанские татары* и *мишари*. В Чувашии численность татар сравнительно невелика — 35,7 тыс. чел., в то время как в Башкортостане их насчитывается 1121 тыс.,

в Удмуртии — 110,5 тыс., Мордовии — 47,3, Марий Эл — 43,8 тыс. человек.

Татары — народ неоднородный. Этнографы выделяют, помимо поволжских татар, также группы сибирских, астраханских, крымских, касимовских, литовских. На территории Чувашии, кроме Козловского района, расселены только татары-мишари.

Формирование поволжских татар большинство ученых связывает с тюркоязычными болгарами, пришедшими в VII-VIII вв. в Волго-Камье из северо-кавказских и приазовских степей. На Средней Волге болгары при участии финно-угорских племен создали государство, известное под названием Волжская Болгария. После разгрома в XIII в. Волжской Болгарии монголами на левобережье Волги активно начинают проникать тюркоязычные кыпчаки (половцы), составлявшие основное население Золотой Орды.

В период распада Золотой Орды, после образования Казанского ханства (XIV-XV вв.), кыпчаки интенсивно смешиваются с болгарами, принявшими мусульманство. Постепенно кыпчакский язык вытесняет болгарский, в культуре и быту населения левобережья утверждаются традиции мусульманства. В период существования Казанского ханства в XV-XVI вв. завершается процесс формирования казанских татар в народность.

Другие этнотерриториальные группы татар страны образовались на основе различных этнических компонентов (кыпчаков, ногайцев, крымчаков и др.) во времена существования татарских феодальных ханств — Астраханского, Сибирского, Крымского и др.

Что касается татар-мишарей, то ученые относят их формирование к XV-XVI вв., когда Русское государство подчинило себе земли Сурско-Окского междуречья. В середине XV в. московские князья переводят служилых татар из центра распавшейся Золотой Орды в район Мещеры, образуется подчиненное Москве Касимовское ханство. Сюда же переселяются и группы казанских татар. Часть золотоордынских и казанских татар смешивается с мещеряками — местным финно-угорским племенем, которое постепенно тюркизируется и исламизируется. Другая часть мещеряков ассимилируется русскими.

Так образуется группа татар-мишарей, названных так от древнего местного народа «мещера». По мере колонизации Поволжско-Приуральских земель мишари широко расселяются в других регионах.

Язык поволжских татар относится к кыпчакской подгруппе тюркской группы. Татарский язык близок к башкирскому, а также к казахскому, узбекскому, каракалпакскому, ногайскому и кумыкскому языкам.

Многие из мишарей московским правительством еще в XVI в. были переведены в район Сергача и Курмыша, а затем и в Алатырское Посурье. Отсюда они как служилые люди переводились на

сторожевые укрепленные линии юго-востока Чувашского края. В числе первых мишарских селений называют Токаево и Урмаево (Комсомольский район), Большие Шихирданы, или Чкаловское, Малые Шихирданы, Татарские Сугуты, Татарские Тимяши (Батыревский район), Ишмурзино-Суринск (Яльчикский район).

В настоящее время в Чувашии насчитывается 20 «чисто» татарских поселений, кроме того, в трех селениях (Альбусь-Сюрбеево Комсомольского, Трехбалтаево и Байдеряково Шемуршинского районов) татары живут вместе с чувашами или русскими и мордвой. Больше всего татарских селений в Батыревском районе — 9, в Комсомольском — 8, Козловском, Яльчикском и Шемуршинском — по 2.

В городах Чувашии проживает 14,2 тыс. татар, то есть 40 % от их числа; они составляют 1,2 % всех горожан.

3. Численность и расселение мордвы в Чувашии. Мордва относится к числу финно-угорских народов. Предками мордвы были племена, обитавшие в регионе Волго-Окско-Сурского междуречья во второй половине I тысячелетия до н. э. В начале I тысячелетия н. э. мордовские племена взаимодействуют на юге с ираноязычными и тюркоязычными этническими группами, а на западе и севере — с восточными славянами. В тесные контакты с русскими мордва вступает рано, в XII в.

Этноним «мордва» впервые упоминается еще в VI в. Но из-за территориальной обособленности западной и восточной групп мордовских племен в ней издревле формируются две этнические группы — *мокша* и *эрзя*. Мокша сложилась в бассейне рек Мокши и Цны, эрзя — на левобережье реки Суры. Мокша и эрзя, близкие по происхождению, имеют свои языки, этническое самосознание и специфическую культуру. Расселенная в Чувашии мордва относится к группе эрзя.

В XV в. мордва вошла в состав России, а к середине XVIII в. была полностью обращена в православие. Эрзя и мокша говорят на взаимонепонимаемых языках, которые относятся к финно-угорской группе уральской семьи.

Мордва-эрзя в Чувашии является, таким образом, коренным, автохтонным населением. Это подтверждается наличием мордовской топонимии — названий селений, рек, урочищ на территории Чувашской Республики. Можно предположить, что часть глубоко вклинившихся в глубь Чувашии мордовских селений со временем очувашилась.

В настоящее время в Чувашии насчитывается 20 эрзянских селений, кроме того эрзя живет еще в 6 смешанных поселениях: в трех — вместе с чувашами, двух — с русскими, в одном — с чувашами и татарами. Мордовские поселения расположены в основном в Алатырском районе (15), остальные — в Порецком (4), Шемуршинском (3), а также Ибресинском (2), Батыревском (1) и Шумерлинском (1) районах. Ровно половина мордвы живет сегодня в городах.

КРАТКИЙ СЛОВАРЬ ТЕРМИНОВ

- АССИМИЛЯЦИЯ** — процесс усвоения представителями одного народа языка и культуры другого вплоть до полной утраты своей прежней этнической принадлежности.
- ДИАСПОРА** — этнические группы, живущие в новом районе своего расселения, вне территории исторической родины.
- ЗАКАЗАНЬЕ** — территория левобережья Волги к северу от Камы, ограниченная с северо-востока рекой Вяткой.
- ЗАКАМЬЕ** — левобережье Волги к югу от Камы.
- КОЛОНИЗАЦИЯ** — заселение и хозяйственное освоение пустующих окраинных земель страны (в России — *переселенчество*).
- МИГРАЦИЯ** — передвижение, перемещение, переселение населения (народа) в другие места, районы.
- ПРИКАЗАНЬЕ** — территория, непосредственно прилегающая к Казани.
- РЕВИЗИЯ** — переписи населения в России XVIII — первой половины XIX в.; ревизии проводились с целью определения подушной подати.
- УРБАНИЗАЦИЯ** — процесс стирания культурных различий между городом и селом в результате распространения городской культуры.
- ЭТНОГЕНЕЗ** — происхождение народа, процесс сложения новой этнической общности на базе ранее существовавших этнических компонентов.
- ЭТНОГЕОГРАФИЯ** — раздел этнографии, изучающий особенности расселения народов, их этнические границы и динамику численности.
- ЭТНОГРАФИЯ** — историческая наука о происхождении и этнической истории народов, формировании специфических особенностей их культуры и быта.
- ЭТНОГРАФИЧЕСКАЯ ГРУППА** — обособленная часть народа, сохраняющая некоторые особенности языка, культуры и быта.
- ЭТНИЧЕСКАЯ ИСТОРИЯ** — второй после завершения этногенеза этап формирования народа, процесс включения в уже сложившийся этнос других групп, его дальнейшего расселения, иногда дробления.
- ЭТНИЧЕСКАЯ КУЛЬТУРА** — совокупность выработанных данным этносом явлений и объектов материальной и духовной жизни, находящих отражение в языке и отличающих один этнос от другого.

ЭТНИЧЕСКАЯ ТЕРРИТОРИЯ — место формирования данного этноса, территория обитания его основной части.

ЭТНОНИМ — самоназвание народа (напр., *чăваш*).

ЭТНИЧЕСКИЕ ПРОЦЕССЫ — процессы изменения, которые в конечном счете ведут к перемене этнической принадлежности, то есть этнического самосознания.

ЯЗЫКОВАЯ СЕМЬЯ — большая группа языков, объединяемая общностью происхождения.

Приложение 2

СПИСОК

административных районов с чувашскими сельскими поселениями в Поволжско-Приуральском регионе*

I. ТАТАРСТАН

1. Азнакаевский	—**
2. Аксубаевский	(17,4 тыс.)
3. Алексеевский	(2,9 тыс.)
4. Алькеевский	(7 тыс.)
5. Альметьевский	(3,4 тыс.)
6. Апастовский	(2,3 тыс.)
7. Бавлинский	(2,1 тыс.)
8. Бугульминский	(1,3 тыс.)
9. Буинский	(12,2 тыс.)
10. Верхнеуслонский	(1,8 тыс.)
11. Высокогорский	—
12. Дрожжановский	(17,2 тыс.)
13. Зеленодольский	(1,4 тыс.)
14. Куйбышевский	—
15. Лениногорский	(1,9 тыс.)
16. Нижнекамский	(800 чел.)
17. Тетюшский	(7,4 тыс.)
18. Черемшанский	(6,7 тыс.)
19. Чистопольский	(1,4 тыс.)

II. БАШКОРТОСТАН

1. Бакалинский	(1,5 тыс.)
2. Шаранский	(3,4 тыс.)
3. Чекмагушевский	(1,4 тыс.)
4. Ермекеевский	(3,6 тыс.)
5. Белебеевский	(5,7 тыс.)

* Данные по состоянию на 1979 г.

** Данные отсутствуют.

6. Альшеевский	(1,4 тыс.)
7. Бижбулякский	(12,3 тыс.)
8. Миякинский	(4,6 тыс.)
9. Федоровский	(2,8 тыс.)
10. Кумертауский	(2,8 тыс.)
11. Мелеузский	(552 чел.)
12. Кугарчинский	(569 чел.)
13. Зианчуринский	(558 чел.)
14. Зилаирский	(1,4 тыс.)
15. Хайбуллинский	(493 чел.)
16. Иглинский	(2,5 тыс.)
17. Архангельский	(807 чел.)
18. Уфимский	(1,3 тыс.)
19. Кармаскалинский	(5,4 тыс.)
20. Давлекановский	(1,5 тыс.)
21. Аургазинский	(15,5 тыс.)
22. Стерлитамакский	(4,0 тыс.)
23. Ишимбайский	(1,3 тыс.)
24. Гафурийский	(3,8 тыс.)
25. Караидельский	(101 чел.)

III. САМАРСКАЯ ОБЛАСТЬ

1. Похвистневский	(10,7 тыс.)
2. Шенталинский	(10,2 тыс.)
3. Кошкинский	(9,3 тыс.)
4. Исакинский	(9,1 тыс.)
5. Челно-Вершинский	(8,4 тыс.)
6. Клявлинский	(8,2 тыс.)
7. Шигонский	(4,8 тыс.)
8. Борский	(2,9 тыс.)
9. Сергиевский	(2,7 тыс.)
10. Сызранский	—

IV. УЛЬЯНОВСКАЯ ОБЛАСТЬ

1. Цильнинский	(19,9 тыс.)
2. Старокулаткинский	(1 тыс.)
3. Ульяновский	(8,1 тыс.)
4. Чердаклинский	(3,1 тыс.)
5. Сенгилеевский	(4,7 тыс.)
6. Тереньгульский	(2,4 тыс.)
7. Вешкаймский	(601 чел.)
8. Барышский	(4,2 тыс.)
9. Николаевский	(1,1 тыс.)
10. Павловский	(561 чел.)
11. Новомалыклинский	(4,2 тыс.)
12. Мелекесский	(7,7 тыс.)
13. Старомайнский	(1,2 тыс.)

V. ОРЕНБУРГСКАЯ ОБЛАСТЬ

1. Абдулинский
2. Алексеевский
3. Курманаевский
4. Сорочинский
5. Бузулукский
6. Бугурусланский
7. Грачевский

VI. САРАТОВСКАЯ ОБЛАСТЬ

1. Базарно-Карабулакский
2. Вольский

VII. ПЕНЗЕНСКАЯ ОБЛАСТЬ

1. Неверкинский

VIII. ПЕРМСКАЯ ОБЛАСТЬ

1. Куединский
2. Октябрьский

СПИСОК ЛИТЕРАТУРЫ

Археология и этнография Чувашской АССР: Библиографический указатель. Чебоксары, 1986.

Болгары и чувашаи. Сб. статей ЧНИИ. Чебоксары, 1984.

Бусыгин Е. П., Зорин Н. В. Этнография народов Поволжья и Приуралья. Казань, 1984. Вопросы школьного краеведения в Чувашской ССР. Чебоксары, 1990.

География Чувашской АССР. Чебоксары, 1985.

Димитриев В. Д. История Чувашии XVIII века. Чебоксары, 1957.

Димитриев В. Д. Чувашия в эпоху феодализма. Чебоксары, 1986.

Димитриев В. Д. Чувашские исторические предания. Ч. 3. Чебоксары, 1988.

Иванов В. П., Фокин П. П. Семья у чувашей, Чебоксары, 1991.

Иванов Л. А. Современный быт и культура сельского чувашского населения. Чебоксары, 1973.

Иванов Л. И. Формирование этнографических групп и подгрупп чувашей. (на территории Чувашии). Чебоксары, 1992.

История Чувашской АССР. Т.1. 2-е, перераб. изд. Чебоксары, 1983.

Культура и быт низовых чувашей. Чебоксары, 1986.

Народы Поволжья и Приуралья. Историко-этнографические очерки. М., 1985.

Населенные пункты Чувашской АССР. 1917-1981 годы.

Справочник. Сост. В. А. Нестеров. Чебоксары, 1980.

Нестеров В. А. Над картой Чувашии. Чебоксары, 1971.

Никольский Н. В. Краткий курс этнографии чуваш. Чебоксары, 1928.

Рожнов В. П. Статистика Чувашии периода капитализма. — История и культура Чувашской АССР. Вып. 1. Чебоксары, 1971.

Очерки истории дореволюционной Чувашии. Чебоксары, 1985.

Сидоров П. А. Численность, состав и динамика населения Чувашии в конце XVIII — первой половине XIX вв. — Ученые записки ЧНИИ. Вып. XXI. Чебоксары, 1962.

Сидоров П. А. Численность, состав и динамика населения Чувашии в капиталистический период. — Ученые записки ЧНИИ. Вып. XXIII. Чебоксары, 1963.

Сидоров П. А. Население Чувашии за 40 лет социалистической автономии. Чебоксары, 1960.

Чуваши: Этнографические исследование. Ч.1. Материальная культура. Чебоксары, 1956.

Чуваши: современные этнокультурные процессы. М., 1988.

Чуваши Приуралья. Чебоксары, 1988.

Чуваши. Этнографическое исследование. Ч.2. Духовная культура. Чебоксары, 1970.

Чуваши. — Народы мира. Историко-этнографический справочник. М., 1988.

Чувашской АССР — 70 лет. Чебоксары, 1990.

ОГЛАВЛЕНИЕ

ВВЕДЕНИЕ	3
ГЛАВА I. ИСТОРИЧЕСКАЯ ДИНАМИКА РАССЕЛЕНИЯ ЧУВАШЕЙ В ПОВОЛЖЬЕ	
1. Расселение и численность чувашей на территории дореволюционной Чувашии	6
2. Этнодемографические процессы в Чувашии в советское время	18
ГЛАВА II. ЧУВАШСКАЯ ДИАСПОРА	
1. Формирование диаспоры в дореволюционный период	33
2. Миграция чувашей в советскую эпоху.	46
ГЛАВА III. ЭТНИЧЕСКОЕ ОКРУЖЕНИЕ ЧУВАШЕЙ	
1. Соседи	54
2. Национальный состав населения Чувашии	59
ПРИЛОЖЕНИЯ	
1. Краткий словарь терминов	66
2. Список административных с чувашскими сельскими поселениями в Поволжско-Приуральском регионе	67
3. Список литературы	70

Виталий Петрович ИВАНОВ
Расселение и численность чувашей.
Этногеографический очерк.

Подписано к печати 24.08.92. Формат 60х90 1/16
Учетно-изд. л. 4,18. Усл. п. л. 4,5. Заказ № 238. Тираж 1500 экз.
Цивильская типография Госкомпечати и информации Чувашской Республики.



202