Масштаб 1:400000

ЧУВАШСКАЯ АССР

Физическая учебная карта

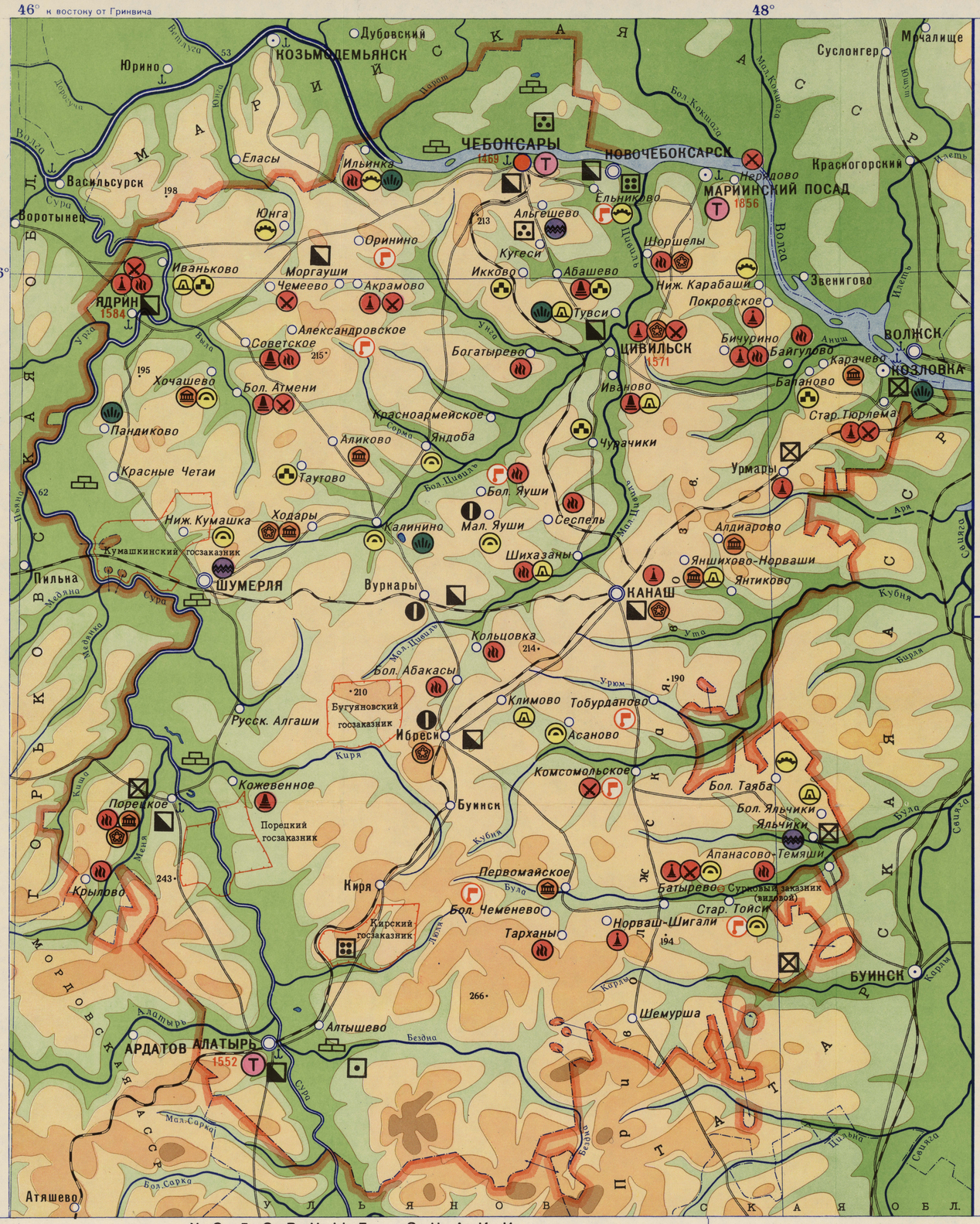

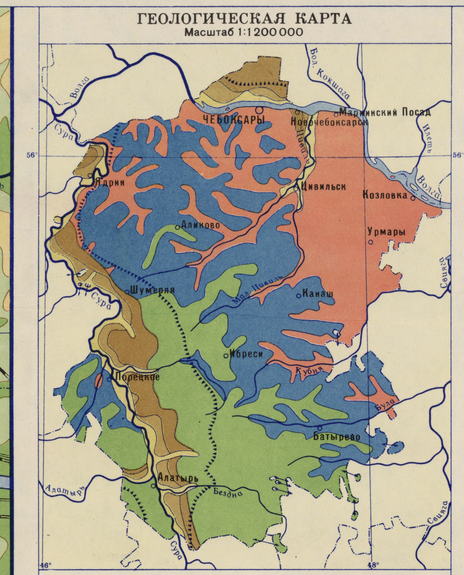

УСЛОВНЫЕ ЗНАКИ

ЧЕТВЕРТИЧНАЯ СИСТЕМА

Современные отложения пойменной террасы. Пески, супеси, суглинки, реже глина, торф

Верхнечетвертичные отложения I и II надпойменных террас. Пески с прослоями суглинков, глин, внизу с галькой, гравием

Среднечетвертичные отложения III надпойменной террасы. Пески, внизу с галькой

МЕЛОВАЯ СИСТЕМА

Нижний и верхний отделы. Темно-серые глины с прослоями песков, мергели, известняки

ЮРСКАЯ СИСТЕМА

Средний и верхний отделы. Серые глины с прослоями песков, горючего сланца, с пиритом, фосфоритом

ПЕРМСКАЯ СИСТЕМА

Татарский ярус. Песчано-глинистые красноцветные отложения с прослоями известняков, мергелей и доломитов

Граница днепровского оледенения

Карта разработана геологами Чувашского отделения Горьк. ТИСИЗ В. Ф. Буйницким и В. М. Смоляниновым

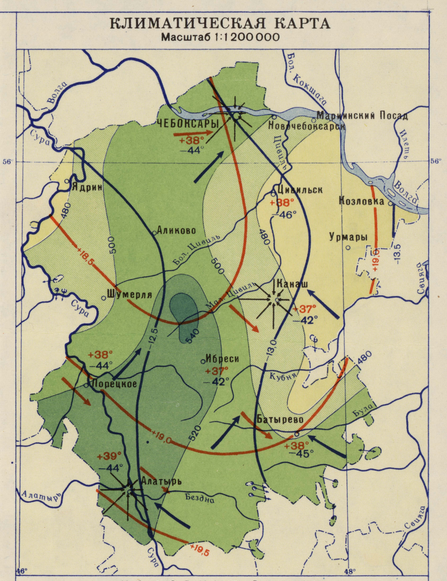

УСЛОВНЫЕ ЗНАКИ

ТЕМПЕРАТУРА ВОЗДУХА

-13,0 Изотермы января

+18,5 Изотермы июля

+37° Максимальная температура воздуха

-46° Минимальная температура воздуха

ПРЕОБЛАДАЮЩЕЕ НАПРАВЛЕНИЕ ВЕТРА

в январе

в июле

ПОВТОРЯЕМОСТЬ И НАПРАВЛЕНИЕ ВЕТРА (средняя за год)

Длина стрелки соответствует повторяемости данного направления в процентах от общего числа наблюдений без штилей. Масштаб 1 мм=2%

ГОДОВОЕ КОЛИЧЕСТВО ОСАДКОВ (мм)

менее 480 500 520 540 более

Карта разработана климатологом Чебоксарского гидрометеорологического бюро А. Н. Сеглиховой

УСЛОВНЫЕ ЗНАКИ

ПОЧВЫ

Дерново-среднеподзолистые

Дерново-слабоподзолистые

Скрытоподзолистые песчаные

Светло-серые лесные

Серые лесные

Темно-серые лесные

Черноземы оподзоленные и сильновыщелоченные

Черноземы выщелоченные

Аллювиальные пойменные

Болотные

Карта разработана профессором С. И. Андреевым и Ф. Я. Михайловым по материалам почвенной экспедиции Чувашского сельскохозяйственного института

УСЛОВНЫЕ ЗНАКИ

Сосновые леса с участием березы и осины, реже ели, липы, клена

Широколиственные леса из дуба, с участием липы, клена и ильмовых

Еловые леса с участием липы

Липовые леса с участием клена, дуба, ильмовых

Березовые леса

Осиновые леса

Сельскохозяйственные земли на месте широколиственных и хвойных лесов

Сельскохозяйственные земли на месте древних луговых степей и остепненных лугов

Пойменные луга, кустарники, леса и сельскохозяйственные земли на их месте

Карта разработана кандидатом сельскохозяйственных наук доцентом Р. Н. Золотовым, Ф. Я. Михайловым и А. В. Фадеевым по материалам Министерства лесного хозяйства Чувашской АССР

УСЛОВНЫЕ ЗНАКИ

НАСЕЛЕННЫЕ ПУНКТЫ

более 200000 жителей

от 30000 до 50000 жителей

от 10000 до 30000 жителей

менее 10000 жителей

ЧЕБОКСАРЫ, КАНАШ — Города

Юрино — Поселки городского типа

Аликово — Населенные пункты сельского типа

Столица АССР выделена красным цветом

ГРАНИЦЫ

АССР и областей

заказников

ПУТИ СООБЩЕНИЯ

Железные дороги

Безрельсовые дороги

Судоходные реки. Пристани

53 Реки и урезы вод

Озера

·266 Отметки высот

ПОЛЕЗНЫЕ ИСКОПАЕМЫЕ

Торф

Фосфориты

Известняки и доломиты

Пески стекольные

Пески формовочные

Пески строительные

Кирпичное сырье

ШКАЛА ВЫСОТ В МЕТРАХ

ниже 100 150 200 250 выше

МАСШТАБ 1:400000

в одном сантиметре 4 км

8 0 8 16 24 км

1856 Даты основания населенных пунктов

Многочисленные достопримечательности (см. описание)

Историко-революционные памятники

Военно-исторические памятники

Братские могилы

Места жизни и деятельности выдающихся людей

Места исторических событий

Исторические здания

Музеи

Стоянки (древнейшие поселения людей)

Городища

Могильники

Курганы

Места распространения народных промыслов

Интересные объекты природы

ДОСТОПРИМЕЧАТЕЛЬНОСТИ

ЧЕБОКСАРЫ. Столица Чувашской АССР. Родина В. И. Чапаева (1887—1918 гг.), героя гражданской войны. 9 июля 1919 г. перед трудящимися города выступала с речью Н. К. Крупская. В городе проездом были Н. А. Некрасов, А. С. Пушкин, А. Н. Радищев, Л. Н. Толстой, Т. Г. Шевченко.

Памятники: В. И. Ленину, В. И. Чапаеву; памятник-обелиск борцам революции В. В. Башмачникову, А. Г. Безубову, М. А. Кузнецову и др.; К. В. Иванову — классику чувашской литературы; И. Я. Яковлеву — педагогу, просветителю чувашского народа. Братская могила воинов Советской Армии, умерших в госпиталях города в годы Великой Отечественной войны. Историко-архитектурные памятники: Введенский собор с знаменитыми фресками (1651 г.), Троицкий монастырь (1574 г.), церковь Федора Стратилата (XVII в.).

Музей В. И. Ленина, Чувашский республиканский краеведческий музей, Литературный музей, Чувашская республиканская художественная галерея.

Из археологических памятников интересна старая крепость (1553 г.).

АЛАТЫРЬ. В 1774 году через город прошел Емельян Пугачев со своим войском. В 1905 году рабочие паровозоремонтных мастерских, депо, лесопильного завода, поддержали всеобщую забастовку рабочих Московско-Казанской железной дороги. В память об этом событии на здании депо установлена мемориальная доска. 1 мая 1919 года перед рабочими-железнодорожниками выступил М. И. Калинин.

В Алатыре провел свои детские годы А. Н. Крылов, ученый-математик, механик, кораблестроитель.

Историко-архитектурные памятники: собор Иоанна Предтечи (1553 г.), церкви Крестовоздвиженская (1826 г.) и Стефановская (1784 г.).

Памятник Героям Советского Союза В. Д. Ветвинскому, М. Б. Боронину. Братская могила коммунистов и комсомольцев, погибших во время кулацко-эсеровского восстания в 1919 году. Городище.

МАРИИНСКИЙ ПОСАД. В июле 1919 года город посетила Н. К. Крупская. На здании лесотехнического техникума, где выступала Н. К. Крупская, установлена мемориальная доска.

В лесотехническом техникуме учился космонавт А. Г. Николаев.

Памятник на братской могиле коммунистов жертв кулацкого мятежа в 1921 году. Народный краеведческий музей.

АБАШЕВО. Обелиск в память о вооруженном восстании крестьян против царизма в 1906 году. Могильник курганного типа абашевской культуры.

АКРАМОВО. Обелиск на братской могиле 39 крестьян, погибших в 1842 году в столкновении с царскими войсками. В истории известно как Акрамовское восстание. В сентябре 1917 года произошло крупное восстание крестьян против временного правительства.

АЛДИАРОВО. Алдиаровская школа, открытая в 1886 году И. Н. Ульяновым, отцом В. И. Ленина.

АЛЕКСАНДРОВСКОЕ. Обелиск на могиле комсомольца Андрея Анисимова, убитого кулаками в период коллективизации.

АЛИКОВО. Аликовская школа, открытая чувашским просветителем И. Я. Яковлевым в 1886 г.

АЛЬГЕШЕВО. Альгешевская фабрика чувашской художественной вышивки.

АПАНАСОВО-ТЕМЯШИ. Родина П. О. Афанасьева (1874—1944 гг.), крупнейшего методиста по русскому языку, профессора доктора педагогических наук.

БАЙГУЛОВО. Родина М. Д. Трубиной (1888—1956 гг.), основательницы чувашской советской детской литературы.

БАТЫРЕВО. 28 августа 1918 года в Мал. Батырево произошел бой с белогвардейцами за Советскую власть в Чувашии. Памятник на братской могиле героев гражданской войны, комиссара П. Е. Крепкова и его боевых друзей, погибших в борьбе с белогвардейцами в 1918 г. Курган бронзового века.

БИЧУРИНО. Родина Н. Я. Бичурина (1777—1853 гг.), выдающегося ученого-востоковеда, близкого друга А. С. Пушкина.

Обелиск на братской могиле начальника продотряда К. К. Орлова и его товарищей, убитых кулаками в 1921 году.

БОГАТЫРЕВО. Родина Ф. П. Павлова (1892—1931 гг.), композитора, драматурга, дирижера, фольклориста, музыканта-педагога.

БОЛ. АБАКАСЫ. Родина С. В. Эльгера (1894—1966 гг.), народного поэта Чувашской АССР.

БОЛ. АТМЕНИ. Обелиск в память о восстании крестьян против царизма в 1905 году. Атменевское восстание крестьян в 1913 году против Столыпинской земельной реформы.

БОЛ. ЧЕМЕНЕВО. Обелиск на могиле коммуниста Ф. И. Туптова, убитого кулаками в 1933 году.

БОЛ. ЯУШИ. Родина Харисана Степанова (1918—1932 гг.), пионера, убитого кулаком. На его могиле установлен обелиск.

ЕЛЬНИКОВО. Памятник-обелиск на могиле коммуниста И. С. Семенова, убитого кулаками в 1920 году. Городище ананьинской культуры.

ИБРЕСИ. Народный краеведческий музей.

ИВАНОВО. Обелиск в память о вооруженном восстании крестьян против царизма в 1905 году. Неолитическое поселение приказанской культуры.

ИЛЬИНКА. Здесь жил Б. И. Гузовский (1860—1914 гг.), видный русский лесовод. Установлен барельеф. Дуб-великан в возрасте 350 лет, с окружностью ствола 5 метров 44 см. Городище «Малахай» 1-ое и 2-ое тысячелетие н. э.

КАЛИНИНО. Юго-восточнее Калинина расположено живописное озеро Кюль-Хири.

КАНАШ. Братская могила воинов Советской Армии, умерших в госпитале в годы Великой Отечественной войны. Народный краеведческий музей.

КАРАЧЕВО. Дом великого русского ученого математика Н. И. Лобачевского.

КОЖЕВЕННОЕ. Обелиск в память о выступлении крестьян в 1905—1907 гг.

КОЗЛОВКА. Восточнее города по р. Волге выходы коренных пород.

КОЛЬЦОВКА. Родина С. К. Короткова (1907—1961 гг.), дважды Героя Социалистического труда. Установлен бюст.

Родина М. Д. Михайлова (1893—1971 гг.), советского певца, народного артиста СССР, дважды лауреата Государственной премии СССР.

КОМСОМОЛЬСКОЕ. Обелиск в память о комсомолке Клаве Кречетниковой, погибшей во время кулацкого мятежа в 1921 году.

КРЫЛОВО. Родина А. Н. Крылова (1863—1945), академика, всемирно известного математика, механика и кораблестроителя.

НЕРЯДОВО. Здесь 18 июля 1774 года переправлялась через Волгу армия Емельяна Пугачева «Пугачевский спуск на берегу Волги».

НОРВАШ-ШИГАЛИ. Памятник на братской могиле восьми красноармейцев, жертв контрреволюции в 1918 году.

ОРИНИНО. Обелиск в память крестьян, павших во время восстания против Временного правительства в 1917 году.

ПАНДИКОВО. Лес, заложенный учащимися школы в 1925 г., в память В. И. Ленина.

ПЕРВОМАЙСКОЕ. Первомайская школа, открытая в 1873 году И. Н. Ульяновым.

ПОКРОВСКОЕ. Обелиск на братской могиле Суркова, Клементьева, Гаврилова, Сурнаева, убитых кулаками в 1920 году.

ПОРЕЦКОЕ. Жил И. П. Мятлев (1796—1844 гг.), известный русский поэт, современник А. С. Пушкина. В 1833 году сюда приезжал А. С. Пушкин.

Здание Порецкого педагогического училища, бывшей учительской семинарии, открытой в 1870 году И. Н. Ульяновым. Народный краеведческий музей.

СЕСПЕЛЬ. Родина Михаила Сеспеля (Кузьмина Михаила Кузьмича 1899—1922 гг.), основоположника чувашской советской поэзии.

СОВЕТСКОЕ. Родина В. К. Магницкого (1839—1901 гг.), выдающегося ученого-этнографа. В саду установлен барельеф. Обелиск на могиле В. К. Магницкого.

СТАР. ТОЙСИ. Памятник на могиле А. М. Козлова, организатора колхоза, убитого кулаком в 1930 году. Курган бронзового века.

СТАР. ТЮРЛЕМА. 28 августа 1918 года был бой с белогвардейцами. Памятник на братской могиле 17 красноармейцев.

ТАРХАНЫ. Родина профессора А. А. Кокеля (1880—1956 гг.), известного художника и педагога.

ТОБУРДАНОВО. Обелиск в память коммуниста Н. Ф. Малинкина, погибшего во время кулацкого мятежа в 1921 году.

ТУВСИ. Выходы коренных пород татарского яруса. Неолитическая стоянка, приказанская культура.

УРМАРЫ. Братская могила героев гражданской войны, погибших в боях в 1918 году.

ХОДАРЫ. Здание школы, построенной в 1870 г. по проекту И. Н. Ульянова. Народный краеведческий музей.

ХОЧАШЕВО. Здание школы, открытой в 1901 году И. Я. Яковлевым. Курган бронзового века.

ЦИВИЛЬСК. Участие жителей в крестьянских войнах Степана Разина и Емельяна Пугачева. Революционные выступления рабочих и крестьян в начале 1905 и 1917 годах. Братская могила борцов за Советскую власть. Народный краеведческий музей.

ЧЕМЕЕВО. Чемеевское восстание крестьян в феврале 1907 года под руководством И. М. Морева.

ШИХАЗАНЫ. Здесь в 1914—1917 гг. жил и учился поэт Михаил Сеспель. Неолитическая стоянка.

ШОРШЕЛЫ. Родина А. Г. Николаева (1929 г.), летчика-космонавта, генерал-майора, дважды Героя Советского Союза. Народный краеведческий музей.

ЯДРИН. Революционные выступления рабочих 5—6 марта 1917 года.

Родина Н. И. Ашмарина (1870—1933 гг.), выдающегося ученого-языковеда, исследователя тюркских языков. Родина Н. Д. Мордвинова (1906—1966 гг.), народного артиста Советского Союза, трижды лауреата Государственной премии. Здесь с 1911 по 1938 год работал известный хирург, профессор К. В. Волков.

Обелиск на братской могиле воинов Советской Армии, умерших в госпитале в годы Великой Отечественной войны.

ЯЛЬЧИКИ. Народное художественное ткачество.

ЯНШИХОВО-НОРВАШИ. Здание школы, открытой в 1903 году И. Я. Яковлевым.

Б-1372

Главное управление геодезии и картографии при Совете Министров СССР

Москва

1971

Карта составлена и отпечатана фабрикой № 5 в 1971 г.

Редактор М. А. Петрова Технический редактор Л. Н. Соболева

Консультант карты Г. Ф. Никитин

Подписана к печати 16.XI–71 г. Формат бумаги 80×84 Объем 1 п. л.

Т-17905 Заказ 10 Тираж 47600 Цена карты 15 коп. 6-6/44-71